

## **CAPÍTULO X**

---

# **SISTEMA DE INVERSIÓN URBANA**

## **10. SISTEMA DE INVERSIÓN URBANA**

### **10.1. Programa de Inversión Urbana**

El crecimiento urbano de la Ciudad de Negritos se encuentra asociado, entre otras razones a un mayor dinamismo de su economía que se espera alcanzar por la prestación de servicios a la actividad industrial, actividad turística y por la actividad comercial de bienes y servicios.

En ese sentido el rol de la Ciudad de Negritos en el aprovechamiento económico de las potencialidades existentes, resulta fundamental, en la medida que la estructura urbana deberá estar en condiciones de asumir las demandas derivadas de dichos procesos que deberán darse en el tiempo.

Las oportunidades de inversión existentes, se encuentran estrechamente vinculados a la problemática de la ciudad cuya atención generan un conjunto de intervenciones (proyectos) que posibiliten tener una ciudad cuyos procesos de desarrollo estén orientados a lograr su competitividad. En ese sentido, la inversión pública y privada que en ella se haga permitirá mejorar sus condiciones de accesibilidad, mejorar sus condiciones ambientales y de seguridad física, potenciar la ocupación del suelo urbano y fortalecer su economía.

El programa de inversiones responde en primer lugar al conjunto de problemas, potencialidades que acompañan a la dinámica económica de la Ciudad de Negritos, los cuales en el Plan de Desarrollo Urbano se traducirán en propuestas de solución, que están estructurados por, objetivos estratégicos, políticas y estrategias que finalmente se traducen en proyectos. En consecuencia los proyectos están identificados a partir del proceso de planeamiento; así como el recojo de las ideas de los agentes económicos en talleres participativos y reuniones de trabajo con funcionarios de la Municipalidad Distrital de La Brea.

El Sistema de Inversión Urbana de la Ciudad de Negritos 2014 – 2024, busca promover la inversión pública y privada al interior del área urbana a fin de lograr un desarrollo sostenido y mejorar la calidad de vida de la población, lo que contribuirá a mejorar la gestión de la Municipalidad Distrital de La Brea, logrando el desarrollo del distrito.

**10.1.1. Estudios de CIRA****Cuadro N° 216: Estudios de CIRA**

Estudios de CIRA	Habilitación de la Zona de Balneario El Golf.
	Habilitación de la Zona Residencial El Golf.
	Habilitación urbana de la Zona Sub sector A2.
	Habilitación urbana de la Zona Norte, Sur y Este de la Draga en el Sub sector B1.
	Habilitación urbana de la Zona Sub sector B2 - Satélite
	Habilitación urbana de la Zona Sub sector B2 - San Cristóbal Alto
	Habilitación urbana para vivienda social de la Zona Sub sector B3.
	Habilitación urbana en la zona de expansión de la Caleta San Pablo.
	Habilitación de la Zona de Balneario Punta Balcones.
	Habilitación de la Zona Ecoturística Playa Punta Balcones
	Habilitación de la zona turística costera Playa Las Bombas 1° y 2° etapa.
	Programa de desarrollo turístico costero sostenible (ZRE)
	Construcción de centro de interpretación del parque bosque petrificado
	Habilitación de la zona industrial de Sub sector A2
	Habilitación de la zona Industrial el Acholao 1° y 2° etapa - Sector C

*Fuente y elaboración:* Equipo técnico PDU**10.1.2. Estudio de redes de energía y comunicaciones****Cuadro N° 217: Estudio de redes de energía y comunicaciones**

Estudios de redes de energía y comunicaciones	Ampliación y Mejoramiento de electrificación para la ciudad
---	---

*Fuente y elaboración:* Equipo técnico PDU

**10.1.3. Estudios de Impacto ambiental****Cuadro N° 218:** Estudios de Impacto ambiental

Estudios de Impacto ambiental	Exploración de nuevas fuentes de agua para el abastecimiento de agua potable a la ciudad de Negritos
	Cierre y recuperación de las actuales lagunas de oxidación de la ciudad de Negritos - Sector B1
	Reuso del agua residual doméstica tratada para el riego de áreas verdes.
	Elaboración del Plan de Gestión de Residuos sólidos urbanos, segregación en la fuente, reciclaje y reuso de residuos sólidos.
	Cierre del botadero municipal actual.
	Estudio de selección de sitio para la ubicación propuesta del relleno sanitario de la ciudad.
	Fortalecimiento de capacidades en la administración del sistema integral de gestión urbana ambiental de la ciudad.
	Diseño e implementación del sistema de gestión urbana ambiental de la ciudad de Negritos
	Capacitación, Sensibilización y Difusión ambiental en el distrito de La Brea.
	Recuperación de los servicios ambientales mediante la instalación del sistema forestal en áreas laterales a la vía Talara - Negritos y áreas de protección y conservación ecológica.
	Arborización de laderas y mejoramiento de accesibilidad - Sector B2
	Construcción de la zona de amortiguamiento las salineras 1° y 2° etapa - Sector C
	Recuperación y manejo de los pasivos ambientales de hidrocarburos (pozos sin sellar y vestigios de antiguos oleoductos).
	Construcción del parque lineal en la quebrada el Golf
	Establecimiento de la zona de protección ecológica circunvalación - Sector B1 y B2
	Establecimiento de la zona de protección ecológica quebrada - humedal artificial - entre Sector B1 y B2

**Fuente y elaboración:** Equipo técnico PDU

**10.1.4. Estudios de impacto vial****Cuadro N° 219: Estudios de impacto vial**

Estudios de impacto vial	Elaboración de Plan Regulador de Rutas de la Ciudad
	Construcción de la Vía de Evitamiento
	Construcción e implementación del sistema de Paraderos de transporte público.
	Habilitación de Vías principales para el recorrido de la ciudad hacia el mar.
	Construcción de la Vía Costanera de la Ciudad de Negritos
	Construcción de la autopista Negritos - Talara

*Fuente y elaboración:* Equipo técnico PDU**10.1.5. Estudios de capacitación, producción y distribución de agua y saneamiento****Cuadro N° 220: Estudios de capacitación, producción y distribución de agua y saneamiento**

Estudios de capacitación, producción y distribución de agua y saneamiento	Mejoramiento y Ampliación de los sistemas de agua potable, alcantarillado y tratamiento de aguas residuales en la ciudad
	Mejoramiento y ampliación del sistema de saneamiento básico agua potable y alcantarillado de la ciudad de Negritos (reubicación de las actuales lagunas de oxidación)

*Fuente y elaboración:* Equipo técnico PDU**10.1.6. Proyectos de mitigación****Cuadro N° 221: Proyectos de mitigación**

Proyectos de mitigación	Mejoramiento de capacidades para la gestión de riesgos, prevención y mitigación de desastres naturales.
	Elaboración del Plan integral de gestión del riesgo de la ciudad de Negritos - distrito La Brea.
	Construcción y mantenimiento de obras de mitigación de riesgo ambiental alto en la ciudad de Negritos.

	Elaboración e Implementación del plan de rutas y zonas de evacuación en caso de desastres.
	Construcción de obras de mitigación de riesgo ante inundaciones - Sector B3

**Fuente y elaboración:** Equipo técnico PDU

### 10.1.7. Otros estudios

**Cuadro N° 222: Otros estudios**

Otros estudios	Programa de mejoramiento del acceso de los jóvenes estudiantes de bajos recursos del Distrito a la oferta educativa pública (básica y superior) de la ciudad
	Programa de fortalecimiento de capacidades educativas a los docentes para una educación inclusiva pública (básica y superior) de la Ciudad.
	Estudio para la implementación y mejora del equipamiento educativo de la ciudad
	Mejoramiento y ampliación del Cetpro en la Ciudad de Negritos
	Mejoramiento y equipamiento de la I.E. José A. Encinas Franco de la ciudad de Negritos
	Mejoramiento y equipamiento de la I.E. La Brea de la ciudad de Negritos
	Construcción e implementación del Instituto Superior Tecnológico de la ciudad de Negritos
	Estudio para la implementación y mejora de la oferta de servicio de salud integral con énfasis en poblaciones vulnerables de la ciudad.
	Construcción e implementación de un Centro de Salud Tipo II con internamiento.
	Construcción del centro de rehabilitación y desintoxicación de drogas y alcohol
	Construcción del centro del adulto mayor.
	Proyecto de fortalecimiento de capacidades para impulsar el desarrollo histórico de la ciudad
	Estudio para la construcción del centro de fortalecimiento de la marca Negritos
	Construcción e implementación de Centros de Difusión - Sector B3
	Proyecto de promoción de la marca negritos

	Proyecto de desarrollo de capacidades para el fortalecimiento de la identidad cultural de la ciudad
	Puesta en valor del Bosque Petrificado
	Puesta en valor de la Reserva Arqueológica El Conchalito
	Puesta en valor de la Reserva Arqueológica El Conchal
	Puesta en valor de las Pampas de la Brea y Museo de Sitio
	Creación del Parque Biblioteca en el la ciudad - Sector B1
	Estudio para la construcción del centro de fortalecimiento de la identidad y valores culturales de la ciudad
	Construcción de la casa de la cultura
	Construcción de la casa de la juventud
	Construcción del museo marino
	Construcción del Malecón Turístico Negritos - Sector B2
	Construcción del Malecón Turístico Caleta San Pablo - Sector B3
	Construcción del Malecón Turístico de la Playa las Bombas - Sector C
	Construcción del Mirador San Vicente
	Construcción e implementación de la infraestructura del Equipamiento deportivo turístico Náutico de alto rendimiento.
	Construcción e implementación del sistema de Parques Residenciales y Vecinales - Sector A
	Construcción e implementación del Parque zonal de 1° de Julio
	Construcción del Estadio en el Sector B3
	Construcción del Complejo deportivo en el Sector B3
	Construcción del Centro Formativo Deportivo
	Construcción del Campo Ferial de Negritos - Sector B2
	Construcción del Sistema de Mercados Minoristas de la Ciudad de Negritos-Sector A y B
	Construcción e implementación del Centro Cívico de la Ciudad de Negritos - Sector B2
	Construcción del centro de maestranza en el Sector A2
	Construcción e implementación de un terminal interdistrital.

	Construcción del Centro de Operaciones del Servicio de Seguridad Ciudadana.
	Construcción de la Comisaría
	Construcción del centro de operaciones de Serenazgo
	Mejoramiento y ampliación del Núcleo Cultural Túpac Amaru de la Ciudad de Negritos
	Construcción y ampliación de la Biblioteca Municipal
	Construcción e implementación del Auditorio Municipal
	Construcción e implementación del Muelle Artesanal Caleta San Pablo
	Proyecto de desarrollo de capacidades para generar proyectos de inversión de impacto regional
	Proyecto de desarrollo de capacidades para generar proyectos productivos ecoturísticos.
	Construcción e implementación del núcleo para la administración del sistema de proyectos de impacto regional.
	Construcción óvalo el Golf
	Puesta en valor de los ecosistemas las Salinas.
	Puesta en valor de los ecosistemas Lagunas La Parihuanas.
	Puesta en valor del ecosistema Punta Balcones.
	Proyecto de fortalecimiento de capacidades para la generación de políticas de inversión pública-privada extraordinaria.
	Construcción e implementación de centro de fomento de la inversión pública-privada extraordinaria.
	Programa de desarrollo de capacidades para el centro de soporte para el sector hidrocarburos del territorio del Distrito de La Brea y sus actividades de servicio conexas
	Estudio para la determinación de la tipología del centro de soporte logístico
	Construcción e implementación del centro del soporte logístico en el distrito de la Brea para el sector hidrocarburos y sus actividades de servicio conexas.

**Fuente y elaboración:** Equipo técnico PDU



## 10.2. Fuentes y mecanismos de financiamiento

El Sistema de Inversión Urbana de la Ciudad de Negritos para el período 2014-2024 requiere un presupuesto de inversión estimado en **S/.942,815,400.00 (Novecientos cuarenta y dos millones ochocientos quince mil cuatrocientos)** Nuevos Soles, los que tienen una fuente de financiamiento de acuerdo a su Presupuesto de Ingresos PIA el que comprende: RECURSOS DIRECTAMENTE RECAUDADOS; CANON Y SOBRE CANON, REGALIAS, RENTAS DE ADUANAS Y PARTICIPACIONES; y RECURSOS ORDINARIOS.

## 10.3. Listado y Fichas básicas de Proyectos Estratégicos

### 10.3.1. Listado de Proyectos Estratégicos de Inversión Identificados

**Cuadro N° 223:** Listado de Proyectos Estratégicos de Inversión Identificados

N°	PROYECTO	MONTO	FINANCIAMIENTO
1	Habilitación de la Zona de Balneario El Golf.	15,250,000.00	Canon y sobre canon, regalías, rentas de aduanas y participaciones
2	Habilitación de la Zona Residencial El Golf.	20,450,000.00	Donaciones y transferencias
3	Habilitación urbana de la Zona Sub sector A2.	10,560,000.00	Canon y sobre canon, regalías, rentas de aduanas y participaciones
4	Habilitación urbana de la Zona Norte, Sur y Este de la Draga en el Sub sector B1.	8,875,000.00	Canon y sobre canon, regalías, rentas de aduanas y participaciones
5	Habilitación urbana de la Zona Sub sector B2 - Satélite	7,840,000.00	Canon y sobre canon, regalías, rentas de aduanas y participaciones
6	Habilitación urbana de la Zona Sub sector B2 - San Cristóbal Alto	7,820,000.00	Canon y sobre canon, regalías, rentas de aduanas y participaciones
7	Habilitación urbana para vivienda social de la Zona Sub sector B3.	6,250,000.00	Canon y sobre canon, regalías, rentas de aduanas y participaciones
8	Habilitación urbana en la zona de expansión de la Caleta San Pablo.	6,530,000.00	Canon y sobre canon, regalías, rentas de aduanas y participaciones

9	Habilitación de la Zona de Balneario Punta Balcones.	15,750,000.00	Canon y sobre canon, regalías, rentas de aduanas y participaciones
10	Habilitación de la Zona Ecoturística Playa Punta Balcones	17,580,000.00	Donaciones y transferencias
11	Habilitación de la zona turística costera Playa Las Bombas 1° y 2° etapa.	25,840,000.00	Donaciones y transferencias
12	Programa de desarrollo turístico costero sostenible (ZRE)	500,000.00	Recursos directamente recaudados
13	Mejoramiento y Ampliación de los sistemas de agua potable, alcantarillado y tratamiento de aguas residuales en la ciudad	56,810,000.00	Donaciones y transferencias
14	Mejoramiento y Ampliación del sistema de electricidad para la ciudad	18,200,000.00	Donaciones y transferencias
15	Programa de mejoramiento del acceso de los jóvenes estudiantes de bajos recursos a la oferta educativa pública (básica y superior) de la ciudad	200,000.00	Recursos ordinarios
16	Programa de fortalecimiento de capacidades educativas a los docentes para una educación inclusiva pública (básica y superior) de la Ciudad.	45,000.00	Recursos ordinarios
17	Estudio para la implementación y mejora del equipamiento educativo de la ciudad	900,000.00	Recursos directamente recaudados
18	Mejoramiento y ampliación del Cetpro en la Ciudad de Negritos	4,380,000.00	Canon y sobre canon, regalías, rentas de aduanas y participaciones
19	Mejoramiento de la infraestructura y equipamiento educativo de la I.E. José A. Encinas Franco de la ciudad de Negritos	3,650,000.00	Canon y sobre canon, regalías, rentas de aduanas y participaciones
20	Mejoramiento de la infraestructura y equipamiento educativo de la I.E. La Brea de la ciudad de Negritos	3,900,000.00	Canon y sobre canon, regalías, rentas de aduanas y participaciones
21	Construcción e implementación del Instituto Superior Tecnológico de la ciudad de Negritos	5,800,000.00	Canon y sobre canon, regalías, rentas de aduanas y participaciones
22	Estudio para la implementación y mejora de la oferta de servicio de salud integral con énfasis en poblaciones vulnerables de la ciudad.	850,000.00	Recursos directamente recaudados
23	Construcción e implementación de un Centro de Salud Tipo II con internamiento.	6,750,000.00	Canon y sobre canon, regalías, rentas de aduanas y participaciones
24	Construcción del centro de rehabilitación y desintoxicación de drogas y alcohol	4,500,000.00	Canon y sobre canon, regalías, rentas de aduanas y participaciones

25	Construcción del centro del adulto mayor.	3,750,000.00	Canon y sobre canon, regalías, rentas de aduanas y participaciones
26	Proyecto de fortalecimiento de capacidades para impulsar el desarrollo histórico de la ciudad	280,000.00	Recursos directamente recaudados
27	Estudio para la construcción del centro de fortalecimiento de la marca Negritos	800,000.00	Recursos directamente recaudados
28	Construcción e implementación de Centros de Difusión - Sector B3	2,500,000.00	Canon y sobre canon, regalías, rentas de aduanas y participaciones
29	Proyecto de promoción de la marca negritos	600,000.00	Recursos directamente recaudados
30	Proyecto de desarrollo de capacidades para el fortalecimiento de la identidad cultural de la ciudad	290,000.00	Recursos directamente recaudados
31	Puesta en valor del Bosque Petrificado	10,000,000.00	Canon y sobre canon, regalías, rentas de aduanas y participaciones
32	Puesta en valor de la Reserva Arqueológica El Conchalito	10,100,000.00	Canon y sobre canon, regalías, rentas de aduanas y participaciones
33	Puesta en valor de la Reserva Arqueológica El Conchal	10,500,000.00	Canon y sobre canon, regalías, rentas de aduanas y participaciones
34	Puesta en valor de las Pampas de la Brea y Museo de Sitio	10,200,000.00	Canon y sobre canon, regalías, rentas de aduanas y participaciones
35	Creación del Parque Biblioteca en el la ciudad - Sector B1	3,500,000.00	Canon y sobre canon, regalías, rentas de aduanas y participaciones
36	Estudio para la construcción del centro de fortalecimiento de la identidad y valores culturales de la ciudad	450,000.00	Recursos directamente recaudados
37	Construcción de la casa de la cultura	5,680,000.00	Canon y sobre canon, regalías, rentas de aduanas y participaciones
38	Construcción de la casa de la juventud	6,780,000.00	Canon y sobre canon, regalías, rentas de aduanas y participaciones
39	Construcción de centro de interpretación del parque bosque petrificado	2,690,000.00	Canon y sobre canon, regalías, rentas de aduanas y participaciones

40	Construcción del museo marino	4,380,000.00	Canon y sobre canon, regalías, rentas de aduanas y participaciones
41	Construcción del Malecón Turístico Negritos - Sector B2	10,820,000.00	Canon y sobre canon, regalías, rentas de aduanas y participaciones
42	Construcción del Malecón Turístico Caleta San Pablo - Sector B3	10,990,000.00	Canon y sobre canon, regalías, rentas de aduanas y participaciones
43	Construcción del Malecón Turístico de la Playa las Bombas - Sector C	12,250,000.00	Canon y sobre canon, regalías, rentas de aduanas y participaciones
44	Construcción del Mirador San Vicente	1,500,000.00	Canon y sobre canon, regalías, rentas de aduanas y participaciones
45	Construcción e implementación de la infraestructura del Equipamiento deportivo turístico Náutico de alto rendimiento.	7,730,000.00	Canon y sobre canon, regalías, rentas de aduanas y participaciones
46	Construcción e implementación del sistema de Parques Residenciales y Vecinales - Sector A	3,600,000.00	Canon y sobre canon, regalías, rentas de aduanas y participaciones
47	Construcción e implementación del Parque zonal de 1° de Julio	3,100,000.00	Canon y sobre canon, regalías, rentas de aduanas y participaciones
48	Construcción del Estadio en el Sector B3	15,360,000.00	Canon y sobre canon, regalías, rentas de aduanas y participaciones
49	Construcción del Complejo deportivo en el Sector B3	9,000,000.00	Canon y sobre canon, regalías, rentas de aduanas y participaciones
50	Construcción del Centro Formativo Deportivo	6,000,000.00	Canon y sobre canon, regalías, rentas de aduanas y participaciones
51	Construcción del Campo Ferial de Negritos - Sector B2	9,700,400.00	Canon y sobre canon, regalías, rentas de aduanas y participaciones
52	Construcción del Sistema de Mercados Minoristas de la Ciudad de Negritos- Sector A y B	8,700,000.00	Canon y sobre canon, regalías, rentas de aduanas y participaciones

53	Construcción e implementación del Centro Cívico de la Ciudad de Negritos - Sector B2	3,900,000.00	Canon y sobre canon, regalías, rentas de aduanas y participaciones
54	Construcción del centro de maestranza en el Sector A2	5,100,000.00	Canon y sobre canon, regalías, rentas de aduanas y participaciones
55	Construcción e implementación de un terminal interdistrital.	19,000,000.00	Transferencias y donaciones
56	Construcción del Centro de Operaciones del Servicio de Seguridad Ciudadana.	4,400,000.00	Canon y sobre canon, regalías, rentas de aduanas y participaciones
57	Construcción de la Comisaría	4,700,000.00	Canon y sobre canon, regalías, rentas de aduanas y participaciones
58	Mejoramiento y ampliación del Núcleo Cultural Túpac Amaru de la Ciudad de Negritos	3,700,000.00	Canon y sobre canon, regalías, rentas de aduanas y participaciones
59	Construcción y ampliación de la Biblioteca Municipal	4,300,000.00	Canon y sobre canon, regalías, rentas de aduanas y participaciones
60	Construcción e implementación del Auditorio Municipal	3,500,000.00	Canon y sobre canon, regalías, rentas de aduanas y participaciones
61	Habilitación de la zona industrial de Sub sector A2	30,250,000.00	Canon y sobre canon, regalías, rentas de aduanas y participaciones
62	Habilitación de la zona Industrial el Acholao 1° y 2° etapa - Sector C	62,300,000.00	Canon y sobre canon, regalías, rentas de aduanas y participaciones
63	Construcción e implementación del Muelle Artesanal Caleta San Pablo	9,300,000.00	Canon y sobre canon, regalías, rentas de aduanas y participaciones
64	Proyecto de desarrollo de capacidades para generar proyectos de inversión de impacto regional	450,000.00	Recursos directamente recaudados
65	Proyecto de desarrollo de capacidades para generar proyectos productivos ecoturísticos.	420,000.00	Recursos directamente recaudados
66	Construcción e implementación del núcleo para la administración del sistema de proyectos de impacto regional.	980,000.00	Canon y sobre canon, regalías, rentas de aduanas y participaciones

67	Elaboración de Plan Regulador de Rutas de la Ciudad	900,000.00	Canon y sobre canon, regalías, rentas de aduanas y participaciones
68	Construcción de la Vía de Evitamiento	47,490,000.00	Canon y sobre canon, regalías, rentas de aduanas y participaciones
69	Construcción e implementación del sistema de Paraderos de transporte público.	4,100,000.00	Canon y sobre canon, regalías, rentas de aduanas y participaciones
70	Habilitación de Vías principales para el recorrido de la ciudad hacia el mar.	16,980,000.00	Canon y sobre canon, regalías, rentas de aduanas y participaciones
71	Construcción de la Vía Costanera de la Ciudad de Negritos	45,400,000.00	Canon y sobre canon, regalías, rentas de aduanas y participaciones
72	Construcción de la autopista Negritos - Talara	32,250,000.00	Canon y sobre canon, regalías, rentas de aduanas y participaciones
73	Construcción óvalo el Golf	1,150,000.00	Canon y sobre canon, regalías, rentas de aduanas y participaciones
74	Exploración de nuevas fuentes de agua para el abastecimiento de agua potable a la ciudad de Negritos	800,000.00	Recursos directamente recaudados
75	Mejoramiento y ampliación del sistema de saneamiento básico agua potable y alcantarillado de la ciudad de Negritos (reubicación de las actuales lagunas de oxidación)	7,000,000.00	Canon y sobre canon, regalías, rentas de aduanas y participaciones
76	Cierre y recuperación de las actuales lagunas de oxidación de la ciudad de Negritos - Sector B1	50,000,000.00	Canon y sobre canon, regalías, rentas de aduanas y participaciones
77	Reuso del agua residual doméstica tratada para el riego de áreas verdes.	35,000,000.00	Canon y sobre canon, regalías, rentas de aduanas y participaciones
78	Elaboración del Plan de Gestión de Residuos sólidos urbanos, segregación en la fuente, reciclaje y reuso de residuos sólidos.	1,300,000.00	Canon y sobre canon, regalías, rentas de aduanas y participaciones
79	Cierre del botadero municipal actual.	1,800,000.00	Canon y sobre canon, regalías, rentas de aduanas y participaciones
80	Estudio de selección de sitio para la ubicación propuesta del relleno sanitario de la ciudad.	700,000.00	Recursos directamente recaudados

81	Fortalecimiento de capacidades en la administración del sistema integral de gestión urbana ambiental de la ciudad.	1,500,000.00	Canon y sobre canon, regalías, rentas de aduanas y participaciones
82	Diseño e implementación del sistema de gestión urbana ambiental de la ciudad de Negritos	2,700,000.00	Canon y sobre canon, regalías, rentas de aduanas y participaciones
83	Capacitación, Sensibilización y Difusión ambiental en el distrito de La Brea.	60,000.00	Recursos ordinarios
84	Recuperación de los servicios ambientales mediante la instalación del sistema forestal en áreas laterales a la vía Talara - Negritos y áreas de protección y conservación ecológica.	47,800,000.00	Canon y sobre canon, regalías, rentas de aduanas y participaciones
85	Puesta en valor de los ecosistemas las Salinas.	11,500,000.00	Canon y sobre canon, regalías, rentas de aduanas y participaciones
86	Puesta en valor de los ecosistemas Lagunas La Parihuanas.	11,000,000.00	Canon y sobre canon, regalías, rentas de aduanas y participaciones
87	Puesta en valor del ecosistema Punta Balcones.	12,500,000.00	Canon y sobre canon, regalías, rentas de aduanas y participaciones
88	Arborización de laderas y mejoramiento de accesibilidad - Sector B2	1,300,000.00	Canon y sobre canon, regalías, rentas de aduanas y participaciones
89	Construcción de la zona de amortiguamiento las salineras 1° y 2° etapa - Sector C	80,000.00	Recursos ordinarios
90	Mejoramiento de capacidades para la gestión de riesgos, prevención y mitigación de desastres naturales.	65,000.00	Recursos ordinarios
91	Elaboración del Plan integral de gestión del riesgo de la ciudad de Negritos - distrito La Brea.	1,200,000.00	Canon y sobre canon, regalías, rentas de aduanas y participaciones
92	Construcción y mantenimiento de obras de mitigación de riesgo ambiental alto en la ciudad de Negritos.	750,000.00	Recursos ordinarios
93	Recuperación y manejo de los pasivos ambientales de hidrocarburos (pozos sin sellar y vestigios de antiguos oleoductos).	2,000,000.00	Canon y sobre canon, regalías, rentas de aduanas y participaciones
94	Elaboración e Implementación del plan de rutas y zonas de evacuación en caso de desastres.	250,000.00	Recursos ordinarios
95	Construcción del parque lineal en la quebrada el Golf	17,000,000.00	Canon y sobre canon, regalías, rentas de aduanas y participaciones

96	Establecimiento de la zona de protección ecológica circunvalación -Sector B1 y B2	8,000,000.00	Canon y sobre canon, regalías, rentas de aduanas y participaciones
97	Establecimiento de la zona de protección ecológica quebrada - humedal artificial - entre Sector B1 y B2	3,000,000.00	Canon y sobre canon, regalías, rentas de aduanas y participaciones
98	Construcción de obras de mitigación de riesgo ante inundaciones - Sector B3	730,000.00	Recursos directamente recaudados
99	Proyecto de fortalecimiento de capacidades para la generación de políticas de inversión pública-privada extraordinaria.	450,000.00	Recursos ordinarios
100	Construcción e implementación de centro de fomento de la inversión pública-privada extraordinaria.	980,000.00	Canon y sobre canon, regalías, rentas de aduanas y participaciones
101	Programa de desarrollo de capacidades para el centro de soporte para el sector hidrocarburos del territorio del Distrito de La Brea y sus actividades de servicio conexas	500,000.00	Recursos ordinarios
102	Estudio para la determinación de la tipología del centro de soporte logístico	800,000.00	Recursos directamente recaudados
103	Construcción e implementación del centro del soporte logístico en el distrito de la Brea para el sector hidrocarburos y sus actividades de servicio conexas.	1,000,000.00	Canon y sobre canon, regalías, rentas de aduanas y participaciones
<b>TOTAL</b>		<b>942,815,400.00</b>	

*Fuente y elaboración:* Equipo técnico PDU

### 10.3.2. Priorización de Proyectos

En la priorización de proyectos se ha considerado 3 variables:

#### 10.3.2.1. Población Beneficiada:

Proyectos que benefician a un mayor número de población

- a. **Provincia**
- b. **Ciudad**
- c. **Sector**

#### 10.3.2.2. Naturaleza del Proyecto:

Evaluación del proyecto con relación al impacto de intervención que va a desencadenar en la ciudad la generación de otras acciones.

- a) **Estructurador:** Proyectos que estructuran los objetivos de la propuesta.
- b) **Dinamizador:** Permiten el encadenamiento de acciones, de mitigación de manera secuencial o complementaria.



- c) **Complementario:** Proyectos que van a complementar la intervención de otros proyectos, cuyo impacto es puntual.

#### 10.3.2.3. Impacto:

Evaluación del proyecto con relación al impacto de intervención que va a desencadenar.

- a) **Alto**
- b) **Medio**
- c) **Bajo**

**Cuadro N° 224:** Tabla de Priorización

Indicador	Sub indicador	Puntaje
<b>Población Beneficiada</b>	Provincia	3
	Ciudad	2
	Sector	1
<b>Naturaleza del Proyecto</b>	Estructurador	3
	Dinamizador	2
	Complementario	1
<b>Impacto</b>	Alto	3
	Medio	2
	Bajo	1
Rango	Prioridad	
1 -- 3	Bajo	
4 -- 6	Medio	
7 -- 9	Alto	

**Elaboración:** Equipo Técnico PDU

**Cuadro N° 225:** Ciudad de Negritos - Sistema de Inversión Urbana 2014-2024 – Matriz de Priorización de Proyectos

N°	PROYECTO	MONTO	FINANCIAMIENTO	Indicador 1	Indicador 2	Indicador 3	Total	Prioridad	Temporalidad
1	Habilitación de la Zona de Balneario El Golf.	15,250,000.00	Canon y sobre canon, regalías, rentas de aduanas y participaciones	2	2	3	7	Alto	Corto plazo
2	Habilitación de la Zona Residencial El Golf.	20,450,000.00	Donaciones y transferencias	2	3	3	8	Alto	Corto plazo
3	Habilitación urbana de la Zona Sub sector A2.	10,560,000.00	Canon y sobre canon, regalías, rentas de aduanas y participaciones	2	2	3	7	Alto	Corto plazo
4	Habilitación urbana de la Zona Norte, Sur y Este de la Draga en el Sub sector B1.	8,875,000.00	Canon y sobre canon, regalías, rentas de aduanas y participaciones	2	2	3	7	Alto	Corto plazo
5	Habilitación urbana de la Zona Sub sector B2 - Satélite	7,840,000.00	Canon y sobre canon, regalías, rentas de aduanas y participaciones	2	2	3	7	Alto	Corto plazo
6	Habilitación urbana de la Zona Sub sector B2 - San Cristóbal Alto	7,820,000.00	Canon y sobre canon, regalías, rentas de aduanas y participaciones	2	2	3	7	Alto	Corto plazo
7	Habilitación urbana para vivienda social de la Zona Sub sector B3.	6,250,000.00	Canon y sobre canon, regalías, rentas de aduanas y participaciones	2	2	3	7	Alto	Corto plazo

8	Habilitación urbana en la zona de expansión de la Caleta San Pablo.	6,530,000.00	Canon y sobre canon, regalías, rentas de aduanas y participaciones	2	2	3	7	Alto	Corto plazo
9	Habilitación de la Zona de Balneario Punta Balcones.	15,750,000.00	Canon y sobre canon, regalías, rentas de aduanas y participaciones	3	2	2	7	Alto	Corto plazo
10	Habilitación de la Zona Ecoturística Playa Punta Balcones	17,580,000.00	Donaciones y transferencias	3	2	2	7	Alto	Corto plazo
11	Habilitación de la zona turística costera Playa Las Bombas 1° y 2° etapa.	25,840,000.00	Donaciones y transferencias	3	3	1	7	Alto	Corto plazo
12	Programa de desarrollo turístico costero sostenible (ZRE)	500,000.00	Recursos directamente recaudados	2	3	1	6	Medio	Mediano plazo
13	Mejoramiento y Ampliación de los sistemas de agua potable, alcantarillado y tratamiento de aguas residuales en la ciudad	56,810,000.00	Donaciones y transferencias	2	1	2	5	Medio	Mediano plazo
14	Mejoramiento y Ampliación del sistema de electricidad para la ciudad	18,200,000.00	Donaciones y transferencias	2	1	2	5	Medio	Mediano plazo
15	Programa de mejoramiento del acceso de los jóvenes estudiantes de bajos recursos a la oferta educativa pública (básica y superior) de la ciudad	200,000.00	Recursos ordinarios	2	1	2	5	Medio	Mediano plazo
16	Programa de fortalecimiento de capacidades educativas a los docentes para una educación inclusiva pública (básica y superior) de la Ciudad.	45,000.00	Recursos ordinarios	2	1	2	5	Medio	Mediano plazo

17	Estudio para la implementación y mejora del equipamiento educativo de la ciudad	900,000.00	Recursos directamente recaudados	2	1	2	5	Medio	Mediano plazo
18	Mejoramiento y ampliación del Cetpro en la Ciudad de Negritos	4,380,000.00	Canon y sobre canon, regalías, rentas de aduanas y participaciones	2	1	2	5	Medio	Mediano plazo
19	Mejoramiento de la infraestructura y equipamiento educativo de la I.E. José A. Encinas Franco de la ciudad de Negritos	3,650,000.00	Canon y sobre canon, regalías, rentas de aduanas y participaciones	2	1	2	5	Medio	Mediano plazo
20	Mejoramiento de la infraestructura y equipamiento educativo de la I.E. La Brea de la ciudad de Negritos	3,900,000.00	Canon y sobre canon, regalías, rentas de aduanas y participaciones	2	1	2	5	Medio	Mediano plazo
21	Construcción e implementación del Instituto Superior Tecnológico de la ciudad de Negritos	5,800,000.00	Canon y sobre canon, regalías, rentas de aduanas y participaciones	2	1	3	6	Medio	Mediano plazo
22	Estudio para la implementación y mejora de la oferta de servicio de salud integral con énfasis en poblaciones vulnerables de la ciudad.	850,000.00	Recursos directamente recaudados	2	1	2	5	Medio	Mediano plazo
23	Construcción e implementación de un Centro de Salud Tipo II con internamiento.	6,750,000.00	Canon y sobre canon, regalías, rentas de aduanas y participaciones	2	3	2	7	Alto	Corto plazo

24	Construcción del centro de rehabilitación y desintoxicación de drogas y alcohol	4,500,000.00	Canon y sobre canon, regalías, rentas de aduanas y participaciones	2	1	3	6	Medio	Mediano plazo
25	Construcción del centro del adulto mayor.	3,750,000.00	Canon y sobre canon, regalías, rentas de aduanas y participaciones	2	1	3	6	Medio	Mediano plazo
26	Proyecto de fortalecimiento de capacidades para impulsar el desarrollo histórico de la ciudad	280,000.00	Recursos directamente recaudados	2	1	2	5	Medio	Mediano plazo
27	Estudio para la construcción del centro de fortalecimiento de la marca Negritos	800,000.00	Recursos directamente recaudados	2	1	2	5	Medio	Mediano plazo
28	Construcción e implementación de Centros de Difusión - Sector B3	2,500,000.00	Canon y sobre canon, regalías, rentas de aduanas y participaciones	2	1	3	6	Medio	Mediano plazo
29	Proyecto de promoción de la marca negritos	600,000.00	Recursos directamente recaudados	2	1	3	6	Medio	Mediano plazo
30	Proyecto de desarrollo de capacidades para el fortalecimiento de la identidad cultural de la ciudad	290,000.00	Recursos directamente recaudados	2	1	2	5	Medio	Mediano plazo
31	Puesta en valor del Bosque Petrificado	10,000,000.00	Canon y sobre canon, regalías, rentas de aduanas y participaciones	2	2	3	7	Alto	Corto plazo
32	Puesta en valor de la Reserva Arqueológica El Conchalito	10,100,000.00	Canon y sobre canon, regalías, rentas de aduanas y participaciones	2	2	3	7	Alto	Corto plazo

33	Puesta en valor de la Reserva Arqueológica El Conchal	10,500,000.00	Canon y sobre canon, regalías, rentas de aduanas y participaciones	2	2	3	7	Alto	Corto plazo
34	Puesta en valor de las Pampas de la Brea y Museo de Sitio	10,200,000.00	Canon y sobre canon, regalías, rentas de aduanas y participaciones	2	2	3	7	Alto	Corto plazo
35	Creación del Parque Biblioteca en el la ciudad - Sector B1	3,500,000.00	Canon y sobre canon, regalías, rentas de aduanas y participaciones	2	1	3	6	Medio	Mediano plazo
36	Estudio para la construcción del centro de fortalecimiento de la identidad y valores culturales de la ciudad	450,000.00	Recursos directamente recaudados	2	1	2	5	Medio	Mediano plazo
37	Construcción de la casa de la cultura	5,680,000.00	Canon y sobre canon, regalías, rentas de aduanas y participaciones	2	1	3	6	Medio	Mediano plazo
38	Construcción de la casa de la juventud	6,780,000.00	Canon y sobre canon, regalías, rentas de aduanas y participaciones	2	1	3	6	Medio	Mediano plazo
39	Construcción de centro de interpretación del parque bosque petrificado	2,690,000.00	Canon y sobre canon, regalías, rentas de aduanas y participaciones	2	2	3	7	Alto	Corto plazo
40	Construcción del museo marino	4,380,000.00	Canon y sobre canon, regalías, rentas de aduanas y participaciones	3	2	1	6	Medio	Mediano plazo

41	Construcción del Malecón Turístico Negritos - Sector B2	10,820,000.00	Canon y sobre canon, regalías, rentas de aduanas y participaciones	2	2	3	7	Alto	Corto plazo
42	Construcción del Malecón Turístico Caleta San Pablo - Sector B3	10,990,000.00	Canon y sobre canon, regalías, rentas de aduanas y participaciones	2	2	3	7	Alto	Corto plazo
43	Construcción del Malecón Turístico de la Playa las Bombas - Sector C	12,250,000.00	Canon y sobre canon, regalías, rentas de aduanas y participaciones	2	2	3	7	Alto	Corto plazo
44	Construcción del Mirador San Vicente	1,500,000.00	Canon y sobre canon, regalías, rentas de aduanas y participaciones	2	1	3	6	Medio	Mediano plazo
45	Construcción e implementación de la infraestructura del Equipamiento deportivo turístico Náutico de alto rendimiento.	7,730,000.00	Canon y sobre canon, regalías, rentas de aduanas y participaciones	3	1	1	5	Medio	Mediano plazo
46	Construcción e implementación del sistema de Parques Residenciales y Vecinales - Sector A	3,600,000.00	Canon y sobre canon, regalías, rentas de aduanas y participaciones	1	1	3	5	Medio	Mediano plazo
47	Construcción e implementación del Parque zonal de 1° de Julio	3,100,000.00	Canon y sobre canon, regalías, rentas de aduanas y participaciones	1	1	3	5	Medio	Mediano plazo
48	Construcción del Estadio en el Sector B3	15,360,000.00	Canon y sobre canon, regalías, rentas de aduanas y participaciones	2	1	3	6	Medio	Mediano plazo

49	Construcción del Complejo deportivo en el Sector B3	9,000,000.00	Canon y sobre canon, regalías, rentas de aduanas y participaciones	2	1	3	6	Medio	Mediano plazo
50	Construcción del Centro Formativo Deportivo	6,000,000.00	Canon y sobre canon, regalías, rentas de aduanas y participaciones	2	1	3	6	Medio	Mediano plazo
51	Construcción del Campo Ferial de Negritos - Sector B2	9,700,400.00	Canon y sobre canon, regalías, rentas de aduanas y participaciones	2	2	3	7	Alto	Corto plazo
52	Construcción del Sistema de Mercados Minoristas de la Ciudad de Negritos- Sector A y B	8,700,000.00	Canon y sobre canon, regalías, rentas de aduanas y participaciones	2	2	1	5	Medio	Mediano plazo
53	Construcción e implementación del Centro Cívico de la Ciudad de Negritos - Sector B2	3,900,000.00	Canon y sobre canon, regalías, rentas de aduanas y participaciones	2	1	1	4	Medio	Mediano plazo
54	Construcción del centro de maestranza en el Sector A2	5,100,000.00	Canon y sobre canon, regalías, rentas de aduanas y participaciones	2	1	2	5	Medio	Mediano plazo
55	Construcción e implementación de un terminal interdistrital.	19,000,000.00	Transferencias y donaciones	3	3	2	8	Alto	Corto plazo
56	Construcción del Centro de Operaciones del Servicio de Seguridad Ciudadana.	4,400,000.00	Canon y sobre canon, regalías, rentas de aduanas y participaciones	2	1	3	6	Medio	Mediano plazo



57	Construcción de la Comisaría	4,700,000.00	Canon y sobre canon, regalías, rentas de aduanas y participaciones	2	1	3	6	Medio	Mediano plazo
58	Mejoramiento y ampliación del Núcleo Cultural Túpac Amaru de la Ciudad de Negritos	3,700,000.00	Canon y sobre canon, regalías, rentas de aduanas y participaciones	2	1	2	5	Medio	Mediano plazo
59	Construcción y ampliación de la Biblioteca Municipal	4,300,000.00	Canon y sobre canon, regalías, rentas de aduanas y participaciones	2	1	3	6	Medio	Mediano plazo
60	Construcción e implementación del Auditorio Municipal	3,500,000.00	Canon y sobre canon, regalías, rentas de aduanas y participaciones	2	1	3	6	Medio	Mediano plazo
61	Habilitación de la zona industrial de Sub sector A2	30,250,000.00	Canon y sobre canon, regalías, rentas de aduanas y participaciones	3	3	1	7	Alto	Corto plazo
62	Habilitación de la zona Industrial el Acholao 1° y 2° etapa - Sector C	62,300,000.00	Canon y sobre canon, regalías, rentas de aduanas y participaciones	3	3	1	7	Alto	Corto plazo
63	Construcción e implementación del Muelle Artesanal Caleta San Pablo	9,300,000.00	Canon y sobre canon, regalías, rentas de aduanas y participaciones	2	2	2	6	Medio	Mediano plazo
64	Proyecto de desarrollo de capacidades para generar proyectos de inversión de impacto regional	450,000.00	Recursos directamente recaudados	2	3	2	7	Alto	Corto plazo

65	Proyecto de desarrollo de capacidades para generar proyectos productivos ecoturísticos.	420,000.00	Recursos directamente recaudados	2	3	2	7	Alto	Corto plazo
66	Construcción e implementación del núcleo para la administración del sistema de proyectos de impacto regional.	980,000.00	Canon y sobre canon, regalías, rentas de aduanas y participaciones	2	1	2	5	Medio	Mediano plazo
67	Elaboración de Plan Regulador de Rutas de la Ciudad	900,000.00	Canon y sobre canon, regalías, rentas de aduanas y participaciones	2	3	3	8	Alto	Corto plazo
68	Construcción de la Vía de Evitamiento	47,490,000.00	Canon y sobre canon, regalías, rentas de aduanas y participaciones	3	3	2	8	Alto	Corto plazo
69	Construcción e implementación del sistema de Paraderos de transporte público.	4,100,000.00	Canon y sobre canon, regalías, rentas de aduanas y participaciones	2	1	3	6	Alto	Corto plazo
70	Habilitación de Vías principales para el recorrido de la ciudad hacia el mar.	16,980,000.00	Canon y sobre canon, regalías, rentas de aduanas y participaciones	2	3	3	8	Alto	Corto plazo
71	Construcción de la Vía Costanera de la Ciudad de Negritos	45,400,000.00	Canon y sobre canon, regalías, rentas de aduanas y participaciones	3	3	2	8	Alto	Corto plazo
72	Construcción de la autopista Negritos - Talara	32,250,000.00	Canon y sobre canon, regalías, rentas de aduanas y participaciones	3	3	2	8	Alto	Corto plazo

<b>73</b>	Construcción óvalo el Golf	1,150,000.00	Canon y sobre canon, regalías, rentas de aduanas y participaciones	1	1	2	4	Medio	Mediano plazo
<b>74</b>	Exploración de nuevas fuentes de agua para el abastecimiento de agua potable a la ciudad de Negritos	800,000.00	Recursos directamente recaudados	2	3	3	8	Medio	Mediano plazo
<b>75</b>	Mejoramiento y ampliación del sistema de saneamiento básico agua potable y alcantarillado de la ciudad de Negritos (reubicación de las actuales lagunas de oxidación)	7,000,000.00	Canon y sobre canon, regalías, rentas de aduanas y participaciones	2	1	3	6	Medio	Mediano plazo
<b>76</b>	Cierre y recuperación de las actuales lagunas de oxidación de la ciudad de Negritos - Sector B1	50,000,000.00	Canon y sobre canon, regalías, rentas de aduanas y participaciones	2	3	3	8	Alto	Corto plazo
<b>77</b>	Reuso del agua residual doméstica tratada para el riego de áreas verdes.	35,000,000.00	Canon y sobre canon, regalías, rentas de aduanas y participaciones	2	1	3	6	Medio	Mediano plazo
<b>78</b>	Elaboración del Plan de Gestión de Residuos sólidos urbanos, segregación en la fuente, reciclaje y reuso de residuos sólidos.	1,300,000.00	Canon y sobre canon, regalías, rentas de aduanas y participaciones	2	1	3	6	Medio	Mediano plazo
<b>79</b>	Cierre del botadero municipal actual.	1,800,000.00	Canon y sobre canon, regalías, rentas de aduanas y participaciones	2	3	2	7	Alto	Corto plazo
<b>80</b>	Estudio de selección de sitio para la ubicación propuesta del relleno sanitario de la ciudad.	700,000.00	Recursos directamente recaudados	2	1	3	6	Medio	Mediano plazo

81	Fortalecimiento de capacidades en la administración del sistema integral de gestión urbana ambiental de la ciudad.	1,500,000.00	Canon y sobre canon, regalías, rentas de aduanas y participaciones	2	1	3	6	Medio	Mediano plazo
82	Diseño e implementación del sistema de gestión urbana ambiental de la ciudad de Negritos	2,700,000.00	Canon y sobre canon, regalías, rentas de aduanas y participaciones	2	1	3	6	Medio	Mediano plazo
83	Capacitación, Sensibilización y Difusión ambiental en el distrito de La Brea.	60,000.00	Recursos ordinarios	2	1	3	6	Medio	Mediano plazo
84	Recuperación de los servicios ambientales mediante la instalación del sistema forestal en áreas laterales a la vía Talara - Negritos y áreas de protección y conservación ecológica.	47,800,000.00	Canon y sobre canon, regalías, rentas de aduanas y participaciones	3	1	3	7	Alto	Corto plazo
85	Puesta en valor de los ecosistemas las Salinas.	11,500,000.00	Canon y sobre canon, regalías, rentas de aduanas y participaciones	2	2	3	7	Alto	Corto plazo
86	Puesta en valor de los ecosistemas Lagunas La Parihuana.	11,000,000.00	Canon y sobre canon, regalías, rentas de aduanas y participaciones	2	2	3	7	Alto	Corto plazo
87	Puesta en valor del ecosistema Punta Balcones.	12,500,000.00	Canon y sobre canon, regalías, rentas de aduanas y participaciones	2	2	3	7	Alto	Corto plazo
88	Arborización de laderas y mejoramiento de accesibilidad - Sector B2	1,300,000.00	Canon y sobre canon, regalías, rentas de aduanas y participaciones	2	3	3	8	Medio	Mediano plazo

89	Construcción de la zona de amortiguamiento las salineras 1° y 2° etapa - Sector C	80,000.00	Recursos ordinarios	1	1	3	5	Medio	Mediano plazo
90	Mejoramiento de capacidades para la gestión de riesgos, prevención y mitigación de desastres naturales.	65,000.00	Recursos ordinarios	2	1	3	6	Medio	Mediano plazo
91	Elaboración del Plan integral de gestión del riesgo de la ciudad de Negritos - distrito La Brea.	1,200,000.00	Canon y sobre canon, regalías, rentas de aduanas y participaciones	2	3	3	8	Alto	Corto plazo
92	Construcción y mantenimiento de obras de mitigación de riesgo ambiental alto en la ciudad de Negritos.	750,000.00	Recursos ordinarios	2	1	3	6	Medio	Mediano plazo
93	Recuperación y manejo de los pasivos ambientales de hidrocarburos (pozos sin sellar y vestigios de antiguos oleoductos).	2,000,000.00	Canon y sobre canon, regalías, rentas de aduanas y participaciones	2	1	2	5	Medio	Mediano plazo
94	Elaboración e Implementación del plan de rutas y zonas de evacuación en caso de desastres.	250,000.00	Recursos ordinarios	2	3	3	8	Alto	Corto plazo
95	Construcción del parque lineal en la quebrada el Golf	17,000,000.00	Canon y sobre canon, regalías, rentas de aduanas y participaciones	1	1	3	5	Medio	Mediano plazo
96	Establecimiento de la zona de protección ecológica circunvalación -Sector B1 y B2	8,000,000.00	Canon y sobre canon, regalías, rentas de aduanas y participaciones	1	1	3	5	Medio	Mediano plazo

97	Establecimiento de la zona de protección ecológica quebrada - humedal artificial - entre Sector B1 y B2	3,000,000.00	Canon y sobre canon, regalías, rentas de aduanas y participaciones	1	1	3	5	Medio	Mediano plazo
98	Construcción de obras de mitigación de riesgo ante inundaciones - Sector B3	730,000.00	Recursos directamente recaudados	1	3	3	7	Alto	Corto plazo
99	Proyecto de fortalecimiento de capacidades para la generación de políticas de inversión pública-privada extraordinaria.	450,000.00	Recursos ordinarios	2	2	3	7	Alto	Corto plazo
100	Construcción e implementación de centro de fomento de la inversión pública-privada extraordinaria.	980,000.00	Canon y sobre canon, regalías, rentas de aduanas y participaciones	2	2	3	7	Alto	Corto plazo
101	Programa de desarrollo de capacidades para el centro de soporte para el sector hidrocarburos del territorio del Distrito de La Brea y sus actividades de servicio conexas	500,000.00	Recursos ordinarios	2	2	3	7	Alto	Corto plazo
102	Estudio para la determinación de la tipología del centro de soporte logístico	800,000.00	Recursos directamente recaudados	2	2	3	7	Alto	Corto plazo
103	Construcción e implementación del centro del soporte logístico en el distrito de la Brea para el sector hidrocarburos y sus actividades de servicio conexas.	1,000,000.00	Canon y sobre canon, regalías, rentas de aduanas y participaciones	2	2	2	6	Medio	Mediano plazo
<b>TOTAL</b>		<b>942,815,400.00</b>							

*Elaboración:* Equipo Técnico PDU

De acuerdo a la Matriz de Priorización anterior, se tomarán en cuenta los proyectos de Prioridad Alta (valores totales de 9 y 8); por lo tanto, el Programa Priorizado de Inversión Urbana (PPIU) de la Ciudad de Negritos para el período 2014-2024 está conformado por los 12 siguientes proyectos de inversión pública del SIU, los cuales se detallan a continuación:

**Cuadro N° 226:** Ciudad de Negritos – Programa Priorizado de Inversión Urbana 2014-2024 – Presupuesto de Inversión Proyectos en Nuevos Soles



N°	PROYECTO	MONTO	FINANCIAMIENTO	Indicador 1	Indicador 2	Indicador 3	Total	Prioridad	Temporalidad
1	Elaboración del Plan integral de gestión del riesgo de la ciudad de Negritos - distrito La Brea.	1,200,000.00	Canon y sobre canon, regalías, rentas de aduanas y participaciones	2	3	3	8	Alto	Corto plazo
2	Elaboración e Implementación del plan de rutas y zonas de evacuación en caso de desastres.	250,000.00	Recursos ordinarios	2	3	3	8	Alto	Corto plazo
3	Cierre y recuperación de las actuales lagunas de oxidación de la ciudad de Negritos - Sector B1	50,000,000.00	Canon y sobre canon, regalías, rentas de aduanas y participaciones	2	3	3	8	Alto	Corto plazo
4	Exploración de nuevas fuentes de agua para el abastecimiento de agua potable a la ciudad de Negritos	800,000.00	Recursos directamente recaudados	2	3	3	8	Medio	Mediano plazo
5	Arborización de laderas y mejoramiento de accesibilidad - Sector B2	1,300,000.00	Canon y sobre canon, regalías, rentas de aduanas y participaciones	2	3	3	8	Medio	Mediano plazo

6	Habilitación de la Zona Residencial El Golf.	20,450,000.00	Donaciones y transferencias	2	3	3	8	Alto	Corto plazo
7	Construcción e implementación de un terminal interdistrital.	19,000,000.00	Transferencias y donaciones	3	3	2	8	Alto	Corto plazo
8	Elaboración de Plan Regulador de Rutas de la Ciudad	900,000.00	Canon y sobre canon, regalías, rentas de aduanas y participaciones	2	3	3	8	Alto	Corto plazo
9	Construcción de la Vía de Evitamiento	47,490,000.00	Canon y sobre canon, regalías, rentas de aduanas y participaciones	3	3	2	8	Alto	Corto plazo
10	Habilitación de Vías principales para el recorrido de la ciudad hacia el mar.	16,980,000.00	Canon y sobre canon, regalías, rentas de aduanas y participaciones	2	3	3	8	Alto	Corto plazo
11	Construcción de la Vía Costanera de la Ciudad de Negritos	45,400,000.00	Canon y sobre canon, regalías, rentas de aduanas y participaciones	3	3	2	8	Alto	Corto plazo
12	Construcción de la autopista Negritos - Talara	32,250,000.00	Canon y sobre canon, regalías, rentas de aduanas y participaciones	3	3	2	8	Alto	Corto plazo
<b>TOTAL</b>		<b>236,020,000.00</b>							

*Elaboración:* Equipo Técnico PDU



## 10.1.1. Fichas de Proyectos Priorizados

<b>DENOMINACIÓN DEL PROYECTO</b>	<b>HABILITACIÓN DE LA ZONA DE BALNEARIO EL GOLF</b>				
<b>PROSPECTIVA DE IMAGEN DEL PROYECTO</b> 		<b>CROQUIS DE UBICACIÓN</b> 			
<b>SECTOR AL QUE PERTENECE</b>	Turismo				
<b>ZONA DE INTERVENCIÓN</b>	<b>Región/Dpto.</b>	<b>Provincia</b>	<b>Distrito</b>	<b>Ciudad</b>	<b>Sector</b>
	Piura	Talara	La Brea	Negritos	A1
<b>PROBLEMÁTICA A SOLUCIONAR</b>	No existe una adecuada infraestructura turística, generando insatisfacción por la baja calidad de los servicios turísticos existentes.				
<b>OBJETIVO GENERAL</b>	Adecuada infraestructura turística en el balneario el Golf.				
<b>OBJETIVOS ESPECÍFICOS</b>	Incrementar el número de Turistas en la Ciudad.				
<b>RESULTADOS QUE SE ESPERA</b>	Mejorar el Crecimiento y Desarrollo Económico del Sector Turismo en la Ciudad.				
<b>DESCRIPCIÓN DEL PROYECTO</b>	<ul style="list-style-type: none"> <li>• Levantamiento topográfico</li> <li>• Saneamiento Físico Legal</li> <li>• Habilitación de la infraestructura de los servicios básicos urbanos: Construcción de los servicios básicos y Sistema de Comunicación (telefonía, fibra óptica).</li> <li>• Construcción de Infraestructura para tránsito peatonal y vehicular</li> <li>• Construcción de cerco perimétrico y controles de vigilancia.</li> <li>• Existencia de mobiliario urbano</li> <li>• Existencia de áreas verdes</li> </ul>				
<b>Situación y Características Principales</b>					
<b>POBLACIÓN OBJETIVO</b>	Los beneficiarios es la población de la ciudad, inmersa directa o indirectamente en la actividad turística				
<b>PROPIEDAD DEL TERRENO</b>	Superintendencia Nacional de Bienes Estatales (SBN)				
	<b>PLAZOS DE EJECUCIÓN</b>	<b>INVERSIÓN ESTIMADA</b>	<b>ÁREA RESPONSABLE</b>	<b>FUENTE DE FINANCIAMIENTO</b>	
	Corto plazo	15,250.000.00	MDLB	Canon y sobre canon, regalías, rentas de aduanas y participaciones	
<b>OBSERVACIONES</b>	Solicitar transferencia de terreno a SBN				

DENOMINACIÓN DEL PROYECTO		HABILITACIÓN DE LA ZONA RESIDENCIAL EL GOLF				
PROSPECTIVA DE IMAGEN DEL PROYECTO		CROQUIS DE UBICACIÓN				
						
SECTOR AL QUE PERTENECE	Inmobiliario					
ZONA DE INTERVENCIÓN	Región/Dpto.	Provincia	Distrito	Ciudad	Sector	
	Piura	Talara	La Brea	Negritos	A1	
PROBLEMÁTICA A SOLUCIONAR	No existe una adecuada infraestructura urbana para cubrir la demanda de viviendas que va a generar el Mega proyecto de la Modernización de la Refinería de Talara, generando insatisfacción por la baja calidad de los servicios urbanos existentes.					
OBJETIVO GENERAL	Cubrir la demanda de viviendas que generará el Mega proyecto de la Modernización de la Refinería de Talara.					
OBJETIVOS ESPECÍFICOS	Condiciones adecuadas de infraestructura urbana en el Sector A1.					
RESULTADOS QUE SE ESPERA	Revalorar socioeconómicamente el entorno de la zona de intervención con los beneficios que se generarán con el desarrollo del proyecto.					
DESCRIPCIÓN DEL PROYECTO	<ul style="list-style-type: none"><li>• Levantamiento topográfico</li><li>• Saneamiento Físico Legal</li><li>• Habilitación de la infraestructura de los servicios básicos urbanos: Construcción de los servicios básicos y Sistema de Comunicación (telefonía, fibra óptica).</li><li>• Construcción de Infraestructura para tránsito peatonal y vehicular</li><li>• Construcción de las veredas perimetrales.</li><li>• Existencia de áreas verdes.</li></ul>					
	Situación y Características Principales					
POBLACIÓN OBJETIVO	Los beneficiarios son los trabajadores directos de la Refinería de Talara y los mismos ciudadanos negriteños, quienes demandan una infraestructura adecuada, ordenamiento urbano y servicios básicos.					
PROPIEDAD DEL TERRENO	Superintendencia Nacional de Bienes Estatales (SBN)					
	PLAZOS DE EJECUCIÓN	INVERSIÓN ESTIMADA	ÁREA RESPONSABLE	FUENTE DE FINANCIAMIENTO		
	Corto plazo	20,450,000.00	MDLB	Donaciones y transferencias		
OBSERVACIONES	Solicitar transferencia de terreno a SBN					


DENOMINACIÓN DEL PROYECTO		HABILITACIÓN URBANA DE LA ZONA SUB SECTOR A2				
PROSPECTIVA DE IMAGEN DEL PROYECTO		CROQUIS DE UBICACIÓN				
						
SECTOR AL QUE PERTENECE	Inmobiliario					
ZONA DE INTERVENCIÓN	Región/Dpto.	Provincia	Distrito	Ciudad	Sector	
	Piura	Talara	La Brea	Negritos	A2	
PROBLEMÁTICA A SOLUCIONAR	No existe una adecuada infraestructura urbana para cubrir la expansión urbana del sector y de la misma ciudad, generando insatisfacción por la baja calidad de los servicios urbanos existentes.					
OBJETIVO GENERAL	Cubrir la demanda de viviendas que se generará con el crecimiento demográfico de la ciudad.					
OBJETIVOS ESPECÍFICOS	Condiciones adecuadas de infraestructura urbana en el Sector A2.					
RESULTADOS QUE SE ESPERA	Revalorar socioeconómicamente el entorno de la zona de intervención con los beneficios que se generarán con el desarrollo del proyecto.					
DESCRIPCIÓN DEL PROYECTO	<ul style="list-style-type: none"><li>• Levantamiento topográfico</li><li>• Saneamiento Físico Legal</li><li>• Habilitación de la infraestructura de los servicios básicos urbanos: Construcción de los servicios básicos y Sistema de Comunicación (telefonía, fibra óptica).</li><li>• Construcción de Infraestructura para tránsito peatonal y vehicular</li><li>• Construcción de las veredas perimetrales.</li><li>• Existencia de áreas verdes.</li></ul>					
Situación y Características Principales						
POBLACIÓN OBJETIVO	Los beneficiarios son los ciudadanos negriteños, quienes demandan una infraestructura adecuada, ordenamiento urbano y servicios básicos.					
PROPIEDAD DEL TERRENO	Superintendencia Nacional de Bienes Estatales (SBN)					
	PLAZOS DE EJECUCIÓN	INVERSIÓN ESTIMADA	ÁREA RESPONSABLE	FUENTE DE FINANCIAMIENTO		
	Corto plazo	10,560,000.00	MDLB	Canon y sobre canon, regalías, rentas de aduanas y participaciones		
OBSERVACIONES	Solicitar transferencia de terreno a SBN					

DENOMINACIÓN DEL PROYECTO		HABILITACIÓN URBANA DE LA ZONA NORTE, SUR Y ESTE DE LA DRAGA EN EL SUB SECTOR B1				
PROSPECTIVA DE IMAGEN DEL PROYECTO		CROQUIS DE UBICACIÓN				
						
SECTOR AL QUE PERTENECE	Inmobiliario					
ZONA DE INTERVENCIÓN	Región/Dpto.	Provincia	Distrito	Ciudad	Sector	
	Piura	Talara	La Brea	Negritos	B1	
PROBLEMÁTICA A SOLUCIONAR	No existe una adecuada infraestructura urbana para cubrir la expansión urbana del sector y de la misma ciudad, generando insatisfacción por la baja calidad de los servicios urbanos existentes.					
OBJETIVO GENERAL	Cubrir la demanda de viviendas que se generará con el crecimiento demográfico de la ciudad.					
OBJETIVOS ESPECÍFICOS	Condiciones adecuadas de infraestructura urbana en el Sector B1.					
RESULTADOS QUE SE ESPERA	Revalorar socioeconómicamente el entorno de la zona de intervención con los beneficios que se generarán con el desarrollo del proyecto.					
DESCRIPCIÓN DEL PROYECTO	<ul style="list-style-type: none"><li>• Levantamiento topográfico</li><li>• Saneamiento Físico Legal</li><li>• Habilitación de la infraestructura de los servicios básicos urbanos: Construcción de los servicios básicos y Sistema de Comunicación (telefonía, fibra óptica).</li><li>• Construcción de Infraestructura para tránsito peatonal y vehicular</li><li>• Construcción de las veredas perimetrales.</li><li>• Existencia de áreas verdes.</li></ul>					
Situación y Características Principales						
POBLACIÓN OBJETIVO	Los beneficiarios son los ciudadanos negriteños, quienes demandan una infraestructura adecuada, ordenamiento urbano y servicios básicos.					
PROPIEDAD DEL TERRENO	Superintendencia Nacional de Bienes Estatales (SBN)					
	PLAZOS DE EJECUCIÓN	INVERSIÓN ESTIMADA	ÁREA RESPONSABLE	FUENTE DE FINANCIAMIENTO		
	Corto plazo	8,875,000.00	MDLB	Canon y sobre canon, regalías, rentas de aduanas y participaciones		
OBSERVACIONES	Solicitar transferencia de terreno a SBN					




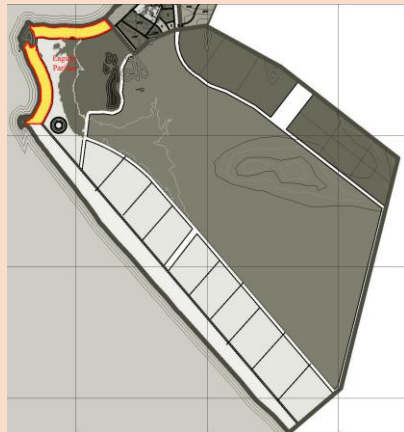
DENOMINACIÓN DEL PROYECTO		HABILITACIÓN URBANA DE LA ZONA SUB SECTOR B2 - SATÉLITE			
PROSPECTIVA DE IMAGEN DEL PROYECTO		CROQUIS DE UBICACIÓN			
					
SECTOR AL QUE PERTENECE	Inmobiliario				
ZONA DE INTERVENCIÓN	Región/Dpto.	Provincia	Distrito	Ciudad	Sector
	Piura	Talara	La Brea	Negritos	B2
PROBLEMÁTICA A SOLUCIONAR	No existe una adecuada infraestructura urbana para cubrir la expansión urbana del sector y de la misma ciudad, generando insatisfacción por la baja calidad de los servicios urbanos existentes.				
OBJETIVO GENERAL	Cubrir la demanda de viviendas que se generará con el crecimiento demográfico de la ciudad.				
OBJETIVOS ESPECÍFICOS	Condiciones adecuadas de infraestructura urbana en el Sector B2.				
RESULTADOS QUE SE ESPERA	Revalorar socioeconómicamente el entorno de la zona de intervención con los beneficios que se generarán con el desarrollo del proyecto.				
DESCRIPCIÓN DEL PROYECTO	<ul style="list-style-type: none"><li>• Levantamiento topográfico</li><li>• Saneamiento Físico Legal</li><li>• Habilitación de la infraestructura de los servicios básicos urbanos: Construcción de los servicios básicos y Sistema de Comunicación (telefonía, fibra óptica).</li><li>• Construcción de Infraestructura para tránsito peatonal y vehicular</li><li>• Construcción de las veredas perimetrales.</li><li>• Existencia de áreas verdes.</li></ul>				
Situación y Características Principales					
POBLACIÓN OBJETIVO	Los beneficiarios son los ciudadanos negriteños, quienes demandan una infraestructura adecuada, ordenamiento urbano y servicios básicos.				
PROPIEDAD DEL TERRENO	Superintendencia Nacional de Bienes Estatales (SBN)				
	PLAZOS DE EJECUCIÓN	INVERSIÓN ESTIMADA	ÁREA RESPONSABLE	FUENTE DE FINANCIAMIENTO	
	Corto plazo	7,840,000.00	MDLB	Canon y sobre canon, regalías, rentas de aduanas y participaciones	
OBSERVACIONES	Solicitar transferencia de terreno a SBN				


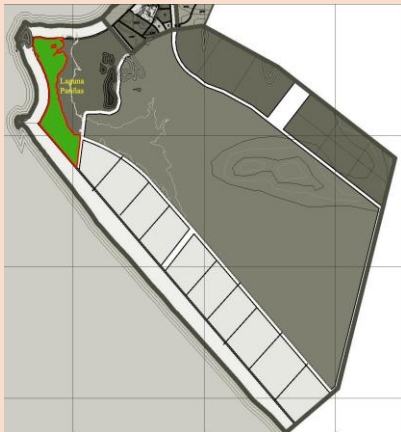
DENOMINACIÓN DEL PROYECTO		HABILITACIÓN URBANA DE LA ZONA SUB SECTOR B2 - SAN CRISTÓBAL ALTO			
PROSPECTIVA DE IMAGEN DEL PROYECTO		CROQUIS DE UBICACIÓN			
					
SECTOR AL QUE PERTENECE		Inmobiliario			
ZONA DE INTERVENCIÓN	Región/Dpto.	Provincia	Distrito	Ciudad	Sector
	Piura	Talara	La Brea	Negritos	B2
PROBLEMÁTICA A SOLUCIONAR	No existe una adecuada infraestructura urbana para cubrir la expansión urbana del sector y de la misma ciudad, generando insatisfacción por la baja calidad de los servicios urbanos existentes.				
OBJETIVO GENERAL	Cubrir la demanda de viviendas que se generará con el crecimiento demográfico de la ciudad.				
OBJETIVOS ESPECÍFICOS	Condiciones adecuadas de infraestructura urbana en el Sector B2.				
RESULTADOS QUE SE ESPERA	Revalorar socioeconómicamente el entorno de la zona de intervención con los beneficios que se generarán con el desarrollo del proyecto.				
DESCRIPCIÓN DEL PROYECTO	<ul style="list-style-type: none"><li>• Levantamiento topográfico</li><li>• Saneamiento Físico Legal</li><li>• Habilitación de la infraestructura de los servicios básicos urbanos: Construcción de los servicios básicos y Sistema de Comunicación (telefonía, fibra óptica).</li><li>• Construcción de Infraestructura para tránsito peatonal y vehicular</li><li>• Construcción de las veredas perimetrales.</li><li>• Existencia de áreas verdes.</li></ul>				
	Situación y Características Principales				
POBLACIÓN OBJETIVO	Los beneficiarios son los ciudadanos negriteños, quienes demandan una infraestructura adecuada, ordenamiento urbano y servicios básicos.				
PROPIEDAD DEL TERRENO	Superintendencia Nacional de Bienes Estatales (SBN)				
	PLAZOS DE EJECUCIÓN	INVERSIÓN ESTIMADA	ÁREA RESPONSABLE	FUENTE DE FINANCIAMIENTO	
	Corto plazo	7,820,000.00	MDLB	Canon y sobre canon, regalías, rentas de aduanas y participaciones	
OBSERVACIONES	Solicitar transferencia de terreno a SBN				


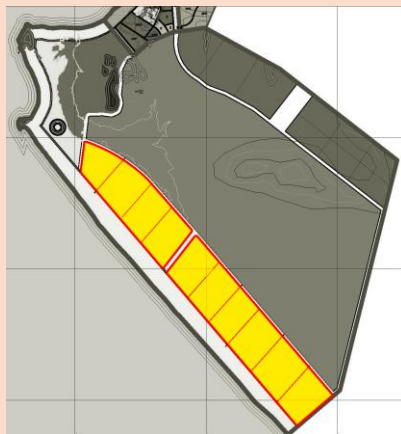
DENOMINACIÓN DEL PROYECTO		HABILITACIÓN URBANA PARA VIVIENDA SOCIAL DE LA ZONA SUB SECTOR B3			
PROSPECTIVA DE IMAGEN DEL PROYECTO		CROQUIS DE UBICACIÓN			
					
SECTOR AL QUE PERTENECE	Inmobiliario				
ZONA DE INTERVENCIÓN	Región/Dpto.	Provincia	Distrito	Ciudad	Sector
	Piura	Talara	La Brea	Negritos	B3
PROBLEMÁTICA A SOLUCIONAR	No existe una adecuada infraestructura urbana para cubrir la expansión urbana del sector y de la misma ciudad, generando insatisfacción por la baja calidad de los servicios urbanos existentes.				
OBJETIVO GENERAL	Cubrir la demanda de viviendas que se generará con el crecimiento demográfico de la ciudad.				
OBJETIVOS ESPECÍFICOS	Condiciones adecuadas de infraestructura urbana en el Sector B3.				
RESULTADOS QUE SE ESPERA	Revalorar socioeconómicamente el entorno de la zona de intervención con los beneficios que se generarán con el desarrollo del proyecto.				
DESCRIPCIÓN DEL PROYECTO	<ul style="list-style-type: none"><li>Levantamiento topográfico</li><li>Saneamiento Físico Legal</li><li>Habilitación de la infraestructura de los servicios básicos urbanos: Construcción de los servicios básicos y Sistema de Comunicación (telefonía, fibra óptica).</li><li>Construcción de Infraestructura para tránsito peatonal y vehicular</li><li>Construcción de las veredas perimetrales.</li><li>Existencia de áreas verdes.</li></ul>				
	Situación y Características Principales				
POBLACIÓN OBJETIVO	Los beneficiarios son los ciudadanos negriteños, quienes demandan una infraestructura adecuada, ordenamiento urbano y servicios básicos.				
PROPIEDAD DEL TERRENO	Superintendencia Nacional de Bienes Estatales (SBN)				
	PLAZOS DE EJECUCIÓN	INVERSIÓN ESTIMADA	ÁREA RESPONSABLE	FUENTE DE FINANCIAMIENTO	
	Corto plazo	6,250,000.00	MDLB	Canon y sobre canon, regalías, rentas de aduanas y participaciones	
OBSERVACIONES	Solicitar transferencia de terreno a SBN				

DENOMINACIÓN DEL PROYECTO		HABILITACIÓN URBANA EN LA ZONA DE EXPANSIÓN DE LA CALETA SAN PABLO			
PROSPECTIVA DE IMAGEN DEL PROYECTO		CROQUIS DE UBICACIÓN			
					
SECTOR AL QUE PERTENECE	Inmobiliario				
ZONA DE INTERVENCIÓN	Región/Dpto.	Provincia	Distrito	Ciudad	Sector
	Piura	Talara	La Brea	Negritos	B3
PROBLEMÁTICA A SOLUCIONAR	No existe una adecuada infraestructura urbana para cubrir la expansión urbana del sector y de la misma ciudad, generando insatisfacción por la baja calidad de los servicios urbanos existentes.				
OBJETIVO GENERAL	Cubrir la demanda de viviendas que se generará con el crecimiento demográfico de la ciudad.				
OBJETIVOS ESPECÍFICOS	Condiciones adecuadas de infraestructura urbana en el Sector B3.				
RESULTADOS QUE SE ESPERA	Revalorar socioeconómicamente el entorno de la zona de intervención con los beneficios que se generarán con el desarrollo del proyecto.				
DESCRIPCIÓN DEL PROYECTO	<ul style="list-style-type: none"><li>• Levantamiento topográfico</li><li>• Saneamiento Físico Legal</li><li>• Habilitación de la infraestructura de los servicios básicos urbanos: Construcción de los servicios básicos y Sistema de Comunicación (telefonía, fibra óptica).</li><li>• Construcción de Infraestructura para tránsito peatonal y vehicular</li><li>• Construcción de las veredas perimetrales.</li><li>• Existencia de áreas verdes.</li></ul>				
	Situación y Características Principales				
POBLACIÓN OBJETIVO	Los beneficiarios son los ciudadanos negriteños, quienes demandan una infraestructura adecuada, ordenamiento urbano y servicios básicos.				
PROPIEDAD DEL TERRENO	Superintendencia Nacional de Bienes Estatales (SBN)				
	PLAZOS DE EJECUCIÓN	INVERSIÓN ESTIMADA	ÁREA RESPONSABLE	FUENTE DE FINANCIAMIENTO	
	Corto plazo	6,530,000.00	MDLB	Canon y sobre canon, regalías, rentas de aduanas y participaciones	
OBSERVACIONES	Solicitar transferencia de terreno a SBN				


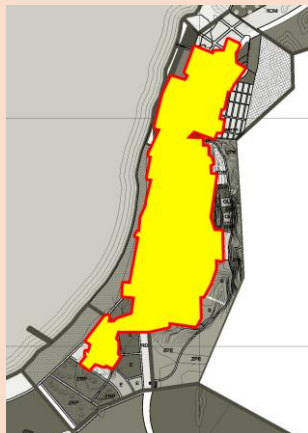


DENOMINACIÓN DEL PROYECTO		HABILITACIÓN DE LA ZONA DE BALNEARIO PUNTA BALCONES				
PROSPECTIVA DE IMAGEN DEL PROYECTO		CROQUIS DE UBICACIÓN				
						
SECTOR AL QUE PERTENECE	Turismo					
ZONA DE INTERVENCIÓN	Región/Dpto.	Provincia	Distrito	Ciudad	Sector	
	Piura	Talara	La Brea	Negritos	C	
PROBLEMÁTICA A SOLUCIONAR	No existe una adecuada infraestructura turística, generando insatisfacción por la baja calidad de los servicios turísticos existentes.					
OBJETIVO GENERAL	Adecuada infraestructura turística en el balneario Punta Balcones.					
OBJETIVOS ESPECÍFICOS	Incrementar el número de Turistas en la Ciudad.					
RESULTADOS QUE SE ESPERA	Mejorar el Crecimiento y Desarrollo Económico del Sector Turismo en la Ciudad.					
DESCRIPCIÓN DEL PROYECTO	<ul style="list-style-type: none"><li>• Levantamiento topográfico</li><li>• Saneamiento Físico Legal</li><li>• Habilitación de la infraestructura de los servicios básicos urbanos: Construcción de los servicios básicos y Sistema de Comunicación (telefonía, fibra óptica).</li><li>• Construcción de Infraestructura para tránsito peatonal y vehicular</li><li>• Construcción de cerco perimétrico y controles de vigilancia.</li><li>• Existencia de mobiliario urbano</li><li>• Existencia de áreas verdes</li></ul>					
Situación y Características Principales						
POBLACIÓN OBJETIVO	Los beneficiarios es la población de la ciudad, inmersa directa o indirectamente en la actividad turística					
PROPIEDAD DEL TERRENO	Superintendencia Nacional de Bienes Estatales (SBN)					
	PLAZOS DE EJECUCIÓN	INVERSIÓN ESTIMADA	ÁREA RESPONSABLE	FUENTE DE FINANCIAMIENTO		
	Mediano plazo	15,750,000.00	MDLB	Canon y sobre canon, regalías, rentas de aduanas y participaciones		
OBSERVACIONES	Solicitar transferencia de terreno a SBN					

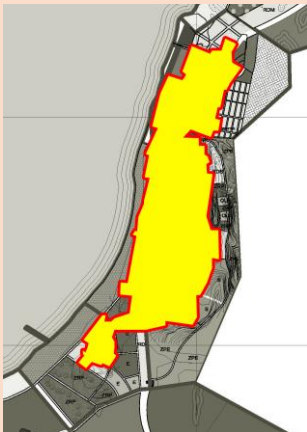
DENOMINACIÓN DEL PROYECTO		HABILITACIÓN DE LA ZONA ECOTURÍSTICA PLAYA PUNTA BALCONES				
PROSPECTIVA DE IMAGEN DEL PROYECTO		CROQUIS DE UBICACIÓN				
						
SECTOR AL QUE PERTENECE	Turismo					
ZONA DE INTERVENCIÓN	Región/Dpto.	Provincia	Distrito	Ciudad	Sector	
	Piura	Talara	La Brea	Negritos	C	
PROBLEMÁTICA A SOLUCIONAR	No existe una adecuada infraestructura Ecoturística, generando insatisfacción por la baja calidad de los servicios ecoturísticos existentes.					
OBJETIVO GENERAL	Adecuada infraestructura Ecoturística en la playa Punta Balcones.					
OBJETIVOS ESPECÍFICOS	Incrementar el número de Turistas en la Ciudad.					
RESULTADOS QUE SE ESPERA	Mejorar el Crecimiento y Desarrollo Económico del Sector Turismo en la Ciudad.					
DESCRIPCIÓN DEL PROYECTO	<ul style="list-style-type: none"><li>• Levantamiento topográfico</li><li>• Saneamiento Físico Legal</li><li>• Habilitación de la infraestructura de los servicios básicos urbanos: Construcción de los servicios básicos y Sistema de Comunicación (telefonía, fibra óptica).</li><li>• Construcción de Infraestructura para tránsito peatonal y vehicular</li><li>• Construcción de cerco perimétrico y controles de vigilancia.</li><li>• Existencia de mobiliario urbano</li><li>• Existencia de áreas verdes</li></ul>					
Situación y Características Principales						
POBLACIÓN OBJETIVO	Los beneficiarios es la población de la ciudad, inmersa directa o indirectamente en la actividad turística					
PROPIEDAD DEL TERRENO	Superintendencia Nacional de Bienes Estatales (SBN)					
	PLAZOS DE EJECUCIÓN	INVERSIÓN ESTIMADA	ÁREA RESPONSABLE	FUENTE DE FINANCIAMIENTO		
	Mediano plazo	17,580,000.00	MDLB	Donaciones y Transferencias		
OBSERVACIONES	Solicitar transferencia de terreno a SBN					

DENOMINACIÓN DEL PROYECTO		HABILITACIÓN DE LA ZONA TURÍSTICA COSTERA PLAYA LAS BOMBAS 1° Y 2° ETAPA				
PROSPECTIVA DE IMAGEN DEL PROYECTO		CROQUIS DE UBICACIÓN				
						
SECTOR AL QUE PERTENECE	Turismo					
ZONA DE INTERVENCIÓN	Región/Dpto.	Provincia	Distrito	Ciudad	Sector	
	Piura	Talara	La Brea	Negritos	C	
PROBLEMÁTICA A SOLUCIONAR	No existe una adecuada infraestructura turística costera, generando insatisfacción por la baja calidad de los servicios turísticos existentes.					
OBJETIVO GENERAL	Adecuada infraestructura turística costera en la playa Las Bombas.					
OBJETIVOS ESPECÍFICOS	Incrementar el número de Turistas en la Ciudad.					
RESULTADOS QUE SE ESPERA	Mejorar el Crecimiento y Desarrollo Económico del Sector Turismo en la Ciudad.					
DESCRIPCIÓN DEL PROYECTO	<ul style="list-style-type: none"><li>• Levantamiento topográfico</li><li>• Saneamiento Físico Legal</li><li>• Habilitación de la infraestructura de los servicios básicos urbanos: Construcción de los servicios básicos y Sistema de Comunicación (telefonía, fibra óptica).</li><li>• Construcción de Infraestructura para tránsito peatonal y vehicular</li><li>• Construcción de cerco perimétrico y controles de vigilancia.</li><li>• Existencia de mobiliario urbano</li><li>• Existencia de áreas verdes</li></ul>					
Situación y Características Principales						
POBLACIÓN OBJETIVO	Los beneficiarios es la población de la ciudad, inmersa directa o indirectamente en la actividad turística					
PROPIEDAD DEL TERRENO	Superintendencia Nacional de Bienes Estatales (SBN)					
	PLAZOS DE EJECUCIÓN	INVERSIÓN ESTIMADA	ÁREA RESPONSABLE	FUENTE DE FINANCIAMIENTO		
	Largo plazo	25,840,000.00	MDLB	Donaciones y Transferencias		
OBSERVACIONES	Solicitar transferencia de terreno a SBN					


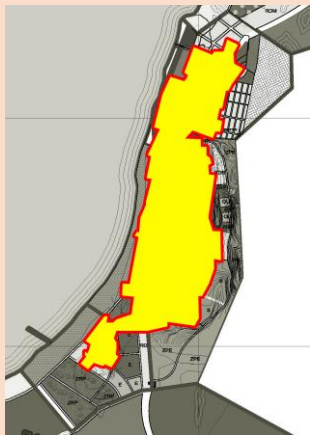
DENOMINACIÓN DEL PROYECTO		PROGRAMA DE DESARROLLO TURÍSTICO COSTERO SOSTENIBLE (ZRE)				
PROSPECTIVA DE IMAGEN DEL PROYECTO		CROQUIS DE UBICACIÓN				
						
SECTOR AL QUE PERTENECE	Turismo					
ZONA DE INTERVENCIÓN	Región/Dpto.	Provincia	Distrito	Ciudad	Sector	
	Piura	Talara	La Brea	Negritos	A2	
PROBLEMÁTICA A SOLUCIONAR	No existe un adecuado desarrollo turístico costero sostenible, generando insatisfacción por la baja calidad de los servicios turísticos existentes.					
OBJETIVO GENERAL	Fomentar un programa de Desarrollo Turístico Costero Sostenible, es decir concebir una adecuada infraestructura turística costera que se contemple en una zona de reglamentación especial.					
OBJETIVOS ESPECÍFICOS	Incrementar el número de Turistas en la Ciudad.					
RESULTADOS QUE SE ESPERA	Mejorar el Crecimiento y Desarrollo Económico del Sector Turismo en la Ciudad.					
DESCRIPCIÓN DEL PROYECTO	<ul style="list-style-type: none"><li>• Capacitación Técnica</li><li>• Implementación para el funcionamiento del programa</li><li>• Difusión, seguimiento y control</li></ul>					
Situación y Características Principales						
POBLACIÓN OBJETIVO	Los beneficiarios es la población de la ciudad, inmersa directa o indirectamente en la actividad turística					
PROPIEDAD DEL TERRENO	Superintendencia Nacional de Bienes Estatales (SBN)					
	PLAZOS DE EJECUCIÓN	INVERSIÓN ESTIMADA	ÁREA RESPONSABLE	FUENTE DE FINANCIAMIENTO		
	Largo plazo	500,000.00	MDLB	Recursos directamente recaudados		
OBSERVACIONES	Solicitar transferencia de terreno a SBN					

DENOMINACIÓN DEL PROYECTO		MEJORAMIENTO Y AMPLIACIÓN DE LOS SISTEMAS DE AGUA POTABLE, ALCANTARILLADO Y TRATAMIENTO DE AGUAS RESIDUALES EN LA CIUDAD				
PROSPECTIVA DE IMAGEN DEL PROYECTO		CROQUIS DE UBICACIÓN				
						
SECTOR AL QUE PERTENECE	Saneamiento					
ZONA DE INTERVENCIÓN	Región/Dpto.	Provincia	Distrito	Ciudad	Sector	
	Piura	Talara	La Brea	Negritos		
PROBLEMÁTICA A SOLUCIONAR	Deficiencias en la prestación de los servicios de agua potable y saneamiento					
OBJETIVO GENERAL	Adecuada prestación de los servicios de agua potable y saneamiento.					
OBJETIVOS ESPECÍFICOS	Mejorar en las condiciones de vida de la población					
RESULTADOS QUE SE ESPERA	El 100% de la población satisfecha con servicios de agua y alcantarillado al ejecutarse el proyecto					
DESCRIPCIÓN DEL PROYECTO	<ul style="list-style-type: none"><li>• Levantamiento topográfico.</li><li>• Estudio geológico</li><li>• Estudio de Impacto Ambiental.</li><li>• Construcción de redes matrices.</li><li>• Construcción de redes secundarias</li><li>• Plan de Participación Ciudadana.</li><li>• Opinión Técnica Favorable DIGESA.</li><li>• Certificado de Inexistencia de Recursos Arqueológicos (CIRA)</li></ul>					
Situación y Características Principales						
POBLACIÓN OBJETIVO	Los beneficiarios es la población de la ciudad de Negritos.					
PROPIEDAD DEL TERRENO	Superintendencia Nacional de Bienes Estatales (SBN)					
	PLAZOS DE EJECUCIÓN	INVERSIÓN ESTIMADA	ÁREA RESPONSABLE	FUENTE DE FINANCIAMIENTO		
	Mediano plazo	56,810,000.00	MDLB	Donaciones y transferencias		
OBSERVACIONES	Solicitar transferencia de terreno a SBN					




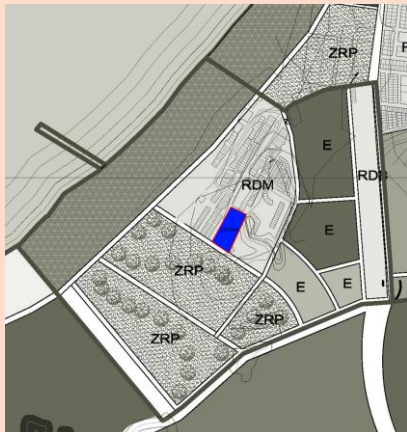
<b>DENOMINACIÓN DEL PROYECTO</b>	<b>MEJORAMIENTO Y AMPLIACIÓN DEL SISTEMA DE ELECTRICIDAD PARA LA CIUDAD</b>				
<b>PROSPECTIVA DE IMAGEN DEL PROYECTO</b> 		<b>CROQUIS DE UBICACIÓN</b> 			
<b>SECTOR AL QUE PERTENECE</b>	Electricidad				
<b>ZONA DE INTERVENCIÓN</b>	<b>Región/Dpto.</b>	<b>Provincia</b>	<b>Distrito</b>	<b>Ciudad</b>	<b>Sector</b>
	Piura	Talara	La Brea	Negritos	
<b>PROBLEMÁTICA A SOLUCIONAR</b>	Deficiencias en la prestación de energía eléctrica, lo que no permite a los pobladores acceder a diversos beneficios y comodidades que la energía eléctrica proporciona, tales como la iluminación, la información y la comunicación.				
<b>OBJETIVO GENERAL</b>	Proveer de energía eléctrica integral y confiable a los pobladores				
<b>OBJETIVOS ESPECÍFICOS</b>	Mejorar en las condiciones de vida de la población.				
<b>RESULTADOS QUE SE ESPERA</b>	El 100% de la población satisfecha con la prestación de energía eléctrica al ejecutarse el proyecto				
<b>DESCRIPCIÓN DEL PROYECTO</b>	<ul style="list-style-type: none"> <li>• Levantamiento topográfico.</li> <li>• Estudio electromagnético.</li> <li>• Estudio geológico.</li> <li>• Estudio de Impacto Ambiental.</li> <li>• Construcción de redes eléctricas matrices.</li> <li>• Construcción de redes eléctricas secundarias.</li> <li>• Plan de Participación Ciudadana.</li> <li>• Opinión Técnica Favorable DIGESA.</li> <li>• Certificado de Inexistencia de Recursos Arqueológicos (CIRA)</li> </ul>				
<b>Situación y Características Principales</b>					
<b>POBLACIÓN OBJETIVO</b>	Los beneficiarios es la población de la ciudad de Negritos.				
<b>PROPIEDAD DEL TERRENO</b>	Superintendencia Nacional de Bienes Estatales (SBN)				
	<b>PLAZOS DE EJECUCIÓN</b>	<b>INVERSIÓN ESTIMADA</b>	<b>ÁREA RESPONSABLE</b>	<b>FUENTE DE FINANCIAMIENTO</b>	
	Mediano plazo	18,200,000.00	MDLB	Donaciones y transferencias	
<b>OBSERVACIONES</b>	Solicitar transferencia de terreno a SBN				

<b>DENOMINACIÓN DEL PROYECTO</b>	<b>PROGRAMA DE MEJORAMIENTO DEL ACCESO DE LOS JÓVENES ESTUDIANTES DE BAJOS RECURSOS A LA OFERTA EDUCATIVA PÚBLICA (BÁSICA Y SUPERIOR) DE LA CIUDAD</b>				
<b>PROSPECTIVA DE IMAGEN DEL PROYECTO</b>		<b>CROQUIS DE UBICACIÓN</b>			
					
<b>SECTOR AL QUE PERTENECE</b>	Educación				
<b>ZONA DE INTERVENCIÓN</b>	<b>Región/Dpto.</b>	<b>Provincia</b>	<b>Distrito</b>	<b>Ciudad</b>	<b>Sector</b>
	Piura	Talara	La Brea	Negritos	
<b>PROBLEMÁTICA A SOLUCIONAR</b>	La población de bajos recursos económicos de la Ciudad, no tiene en su mayoría acceso a la educación, ello se convierte en un limitante del aprovechamiento del potencial humano para un futuro.				
<b>OBJETIVO GENERAL</b>	Incrementar el acceso a la oferta educativa pública (básica y superior) de la población de bajos recursos en la Ciudad de Negritos.				
<b>OBJETIVOS ESPECÍFICOS</b>	Permitir que la población de bajos recursos tenga acceso a nuevos conocimientos y contar con adecuada infraestructura.				
<b>RESULTADOS QUE SE ESPERA</b>	El 100% de la población satisfecha con el acceso a la oferta educativa pública (básica y superior) al ejecutarse el proyecto.				
<b>DESCRIPCIÓN DEL PROYECTO</b>	<ul style="list-style-type: none"> <li>• Capacitación Técnica</li> <li>• Implementación para el funcionamiento del programa</li> <li>• Difusión, seguimiento y control</li> </ul>				
<b>Situación y Características Principales</b>					
<b>POBLACIÓN OBJETIVO</b>	Los beneficiarios es la población de la ciudad de Negritos.				
<b>PROPIEDAD DEL TERRENO</b>	Superintendencia Nacional de Bienes Estatales (SBN)				
	<b>PLAZOS DE EJECUCIÓN</b>	<b>INVERSIÓN ESTIMADA</b>	<b>ÁREA RESPONSABLE</b>	<b>FUENTE DE FINANCIAMIENTO</b>	
	Mediano plazo	200,000.00	MDLB	Recursos ordinarios	
<b>OBSERVACIONES</b>	Solicitar transferencia de terreno a SBN				

<b>DENOMINACIÓN DEL PROYECTO</b>	<b>PROGRAMA DE FORTALECIMIENTO DE CAPACIDADES EDUCATIVAS A LOS DOCENTES PARA UNA EDUCACIÓN INCLUSIVA PÚBLICA (BÁSICA Y SUPERIOR) DE LA CIUDAD</b>				
<b>PROSPECTIVA DE IMAGEN DEL PROYECTO</b> 		<b>CROQUIS DE UBICACIÓN</b> 			
<b>SECTOR AL QUE PERTENECE</b>	Educación				
<b>ZONA DE INTERVENCIÓN</b>	<b>Región/Dpto.</b>	<b>Provincia</b>	<b>Distrito</b>	<b>Ciudad</b>	<b>Sector</b>
	Piura	Talara	La Brea	Negritos	
<b>PROBLEMÁTICA A SOLUCIONAR</b>	Deficiente gestión educativa a través de la falta de capacitaciones a los docentes.				
<b>OBJETIVO GENERAL</b>	Adecuada prestación de servicios pedagógicos para una educación inclusiva pública (básica y superior) de la población de la Ciudad de Negritos.				
<b>OBJETIVOS ESPECÍFICOS</b>	Permitir que la población de bajos recursos tenga acceso a nuevos conocimientos y contar con adecuada infraestructura.				
<b>RESULTADOS QUE SE ESPERA</b>	Obtener un suficiente logro de aprendizaje al finalizar el año escolar para alcanzar el bien de su población estudiantil.				
<b>DESCRIPCIÓN DEL PROYECTO</b>	<ul style="list-style-type: none"> <li>• Capacitación Técnica</li> <li>• Implementación para el funcionamiento del programa</li> <li>• Difusión, seguimiento y control</li> </ul>				
<b>Situación y Características Principales</b>					
<b>POBLACIÓN OBJETIVO</b>	Los beneficiarios es la población de la ciudad de Negritos.				
<b>PROPIEDAD DEL TERRENO</b>	Superintendencia Nacional de Bienes Estatales (SBN)				
	<b>PLAZOS DE EJECUCIÓN</b>	<b>INVERSIÓN ESTIMADA</b>	<b>ÁREA RESPONSABLE</b>	<b>FUENTE DE FINANCIAMIENTO</b>	
	Mediano plazo	45,000.00	MDLB	Recursos ordinarios	
<b>OBSERVACIONES</b>	Solicitar transferencia de terreno a SBN				


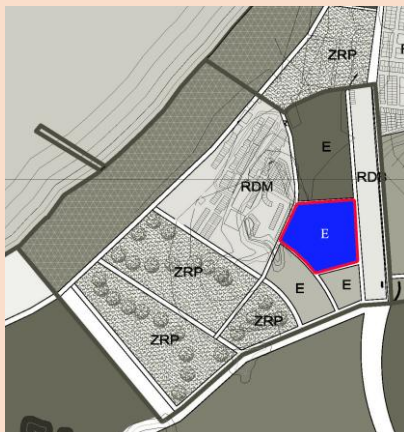


<b>DENOMINACIÓN DEL PROYECTO</b>	<b>ESTUDIO PARA LA IMPLEMENTACIÓN Y MEJORA DEL EQUIPAMIENTO EDUCATIVO DE LA CIUDAD</b>				
<b>PROSPECTIVA DE IMAGEN DEL PROYECTO</b> 		<b>CROQUIS DE UBICACIÓN</b> 			
<b>SECTOR AL QUE PERTENECE</b>	Educación				
<b>ZONA DE INTERVENCIÓN</b>	<b>Región/Dpto.</b>	<b>Provincia</b>	<b>Distrito</b>	<b>Ciudad</b>	<b>Sector</b>
	Piura	Talara	La Brea	Negritos	
<b>PROBLEMÁTICA A SOLUCIONAR</b>	Inadecuadas condiciones físicas para brindar el servicio educativo.				
<b>OBJETIVO GENERAL</b>	Adecuadas condiciones físicas para brindar el servicio educativo a la población de la Ciudad de Negritos.				
<b>OBJETIVOS ESPECÍFICOS</b>	Permitir que la población tenga acceso a nuevos conocimientos en una adecuada infraestructura educativa.				
<b>RESULTADOS QUE SE ESPERA</b>	Lograr que la población escolar de la Ciudad sea adecuadamente atendida, con el fin de contribuir a mejorar los niveles de educación básica para así coadyuvar al desarrollo local.				
<b>DESCRIPCIÓN DEL PROYECTO</b>	<ul style="list-style-type: none"> <li>• Recursos Humanos – Equipo Técnico</li> <li>• Expediente técnico</li> <li>• Determinación de los equipamientos educativos a implementar y mejorar</li> <li>• Unidad de gestión urbana</li> </ul>				
<b>Situación y Características Principales</b>					
<b>POBLACIÓN OBJETIVO</b>	Los beneficiarios es la población de la ciudad de Negritos.				
<b>PROPIEDAD DEL TERRENO</b>	Superintendencia Nacional de Bienes Estatales (SBN)				
	<b>PLAZOS DE EJECUCIÓN</b>	<b>INVERSIÓN ESTIMADA</b>	<b>ÁREA RESPONSABLE</b>	<b>FUENTE DE FINANCIAMIENTO</b>	
	Mediano plazo	900,000.00	MDLB	Recursos directamente recaudados	
<b>OBSERVACIONES</b>	Solicitar transferencia de terreno a SBN				

DENOMINACIÓN DEL PROYECTO		MEJORAMIENTO Y AMPLIACIÓN DEL CETPRO EN LA CIUDAD DE NEGRITOS			
PROSPECTIVA DE IMAGEN DEL PROYECTO		CROQUIS DE UBICACIÓN			
					
SECTOR AL QUE PERTENECE	Educación				
ZONA DE INTERVENCIÓN	Región/Dpto.	Provincia	Distrito	Ciudad	Sector
	Piura	Talara	La Brea	Negritos	
PROBLEMÁTICA A SOLUCIONAR	El centro de educación técnica productiva (CETPRO), se encuentran en inadecuadas condiciones físicas de infraestructura.				
OBJETIVO GENERAL	Adecuadas condiciones físicas de infraestructura del centro de educación técnica productiva (CETPRO).				
OBJETIVOS ESPECÍFICOS	Garantizar las mejores enseñanzas prácticas de las carreras técnicas productivas.				
RESULTADOS QUE SE ESPERA	Mejorar la calidad de mano de obra de los estudiantes el cual repercutirá en mejores ingresos económicos.				
DESCRIPCIÓN DEL PROYECTO	<ul style="list-style-type: none"><li>Mejoramiento y ampliación del centro educativo técnico productivo (CETPRO): Sustitución e implementación de talleres (piso de cemento pulido coloreado), ambiente administrativos, SS.HH. y cerco perimétrico del centro educativo técnico productivo (CETPRO)</li><li>Implementación para el funcionamiento del centro educativo técnico productivo (CETPRO)</li><li>Capacitación</li></ul>				
Situación y Características Principales					
POBLACIÓN OBJETIVO	Los beneficiarios es la población de la ciudad de Negritos, los mismos que tienen interés por aprender carreras técnicas productivas, se dedican en su gran mayoría a trabajar independientemente y/o apoyos de empresas.				
PROPIEDAD DEL TERRENO	Superintendencia Nacional de Bienes Estatales (SBN)				
	PLAZOS DE EJECUCIÓN	INVERSIÓN ESTIMADA	ÁREA RESPONSABLE	FUENTE DE FINANCIAMIENTO	
	Mediano plazo	4,380,000.00	MDLB	Canon y sobre canon, regalías, rentas de aduanas y participaciones	
OBSERVACIONES	Solicitar transferencia de terreno a SBN				



DENOMINACIÓN DEL PROYECTO		MEJORAMIENTO DE LA INFRAESTRUCTURA Y EQUIPAMIENTO EDUCATIVO DE LA I.E. JOSÉ A. ENCINAS FRANCO DE LA CIUDAD DE NEGRITOS				
PROSPECTIVA DE IMAGEN DEL PROYECTO		CROQUIS DE UBICACIÓN				
						
SECTOR AL QUE PERTENECE	Educación					
ZONA DE INTERVENCIÓN	Región/Dpto.	Provincia	Distrito	Ciudad	Sector	
	Piura	Talara	La Brea	Negritos	B2	
PROBLEMÁTICA A SOLUCIONAR	Inadecuada infraestructura educativa					
OBJETIVO GENERAL	Población escolar adecuadamente atendida en la I.E. José Encinas Franco, en la ciudad de Negritos.					
OBJETIVOS ESPECÍFICOS	Adecuados y suficientes mobiliarios y materiales educativos.					
RESULTADOS QUE SE ESPERA	Contribuir al desarrollo del capital humano de la localidad					
DESCRIPCIÓN DEL PROYECTO	<ul style="list-style-type: none"><li>• Construcción de obras generales, estructura existente - cerco perimétrico, aulas, biblioteca, laboratorio</li><li>• Construcción de SS.HH- Oficina</li><li>• Construcción de plataforma</li><li>• Construcción de veredas con adoquines, banca de concreto armado, áreas verdes, varios</li><li>• Adquisición de equipamiento, material didáctico y mobiliario</li><li>• Capacitación a docentes y sensibilización de padres de familia</li></ul>					
Situación y Características Principales						
POBLACIÓN OBJETIVO	Los beneficiarios es la población de la ciudad de Negritos.					
PROPIEDAD DEL TERRENO	Superintendencia Nacional de Bienes Estatales (SBN)					
	PLAZOS DE EJECUCIÓN	INVERSIÓN ESTIMADA	ÁREA RESPONSABLE	FUENTE DE FINANCIAMIENTO		
	Mediano plazo	3,650,000.00	MDLB	Canon y sobre canon, regalías, rentas de aduanas y participaciones		
OBSERVACIONES	Solicitar transferencia de terreno a SBN					

DENOMINACIÓN DEL PROYECTO		MEJORAMIENTO DE LA INFRAESTRUCTURA Y EQUIPAMIENTO EDUCATIVO DE LA I.E. LA BREA DE LA CIUDAD DE NEGRITOS			
PROSPECTIVA DE IMAGEN DEL PROYECTO		CROQUIS DE UBICACIÓN			
					
SECTOR AL QUE PERTENECE	Educación				
ZONA DE INTERVENCIÓN	Región/Dpto.	Provincia	Distrito	Ciudad	Sector
	Piura	Talara	La Brea	Negritos	B2
PROBLEMÁTICA A SOLUCIONAR	Inadecuada infraestructura educativa				
OBJETIVO GENERAL	Población escolar adecuadamente atendida en la I.E. La Brea, en la ciudad de Negritos.				
OBJETIVOS ESPECÍFICOS	Adecuados y suficientes mobiliarios y materiales educativos.				
RESULTADOS QUE SE ESPERA	Mejorar los logros en el aprendizaje al finalizar el año escolar.				
DESCRIPCIÓN DEL PROYECTO	<ul style="list-style-type: none"><li>• Construcción de obras generales, estructura existente - cerco perimétrico, aulas, biblioteca, laboratorio</li><li>• Construcción de SS.HH- Oficina</li><li>• Construcción de plataforma</li><li>• Construcción de veredas con adoquines, banca de concreto armado, áreas verdes, varios</li><li>• Adquisición de equipamiento, material didáctico y mobiliario</li><li>• Capacitación a docentes y sensibilización de padres de familia</li></ul>				
Situación y Características Principales					
POBLACIÓN OBJETIVO	Los beneficiarios es la población de la ciudad de Negritos.				
PROPIEDAD DEL TERRENO	Superintendencia Nacional de Bienes Estatales (SBN)				
	PLAZOS DE EJECUCIÓN	INVERSIÓN ESTIMADA	ÁREA RESPONSABLE	FUENTE DE FINANCIAMIENTO	
	Mediano plazo	3,900,000.00	MDLB	Canon y sobre canon, regalías, rentas de aduanas y participaciones	
OBSERVACIONES	Solicitar transferencia de terreno a SBN				

DENOMINACIÓN DEL PROYECTO		CONSTRUCCIÓN E IMPLEMENTACIÓN DEL INSTITUTO SUPERIOR TECNOLÓGICO DE LA CIUDAD DE NEGRITOS				
PROSPECTIVA DE IMAGEN DEL PROYECTO		CROQUIS DE UBICACIÓN				
						
SECTOR AL QUE PERTENECE	Educación					
ZONA DE INTERVENCIÓN	Región/Dpto.	Provincia	Distrito	Ciudad	Sector	
	Piura	Talara	La Brea	Negritos	B3	
PROBLEMÁTICA A SOLUCIONAR	Limitada formación profesional técnica de los jóvenes de la ciudad.					
OBJETIVO GENERAL	Mejorar de la formación profesional técnica de los jóvenes de la ciudad.					
OBJETIVOS ESPECÍFICOS	Población Objetivo Adecuadamente atendida					
RESULTADOS QUE SE ESPERA	Enriquecimiento del capital humano de la Ciudad.					
DESCRIPCIÓN DEL PROYECTO	<ul style="list-style-type: none"><li>Infraestructura pedagógica: construcción de pabellón de aulas, construcción de ambientes complementarios y de servicios, construcción de ambientes administrativos</li><li>Equipamiento</li><li>Capacitación</li></ul>					
Situación y Características Principales						
POBLACIÓN OBJETIVO	Los beneficiarios es la población de la ciudad de Negritos, jóvenes y adultos egresados de quinto año de secundaria entre 16 y 30 años de edad, los mismos que tienen interés por aprender carreras técnicas.					
PROPIEDAD DEL TERRENO	Superintendencia Nacional de Bienes Estatales (SBN)					
	PLAZOS DE EJECUCIÓN	INVERSIÓN ESTIMADA	ÁREA RESPONSABLE	FUENTE DE FINANCIAMIENTO		
	Corto plazo	5,800,000.00	MDLB	Canon y sobre canon, regalías, rentas de aduanas y participaciones		
OBSERVACIONES	Solicitar transferencia de terreno a SBN					



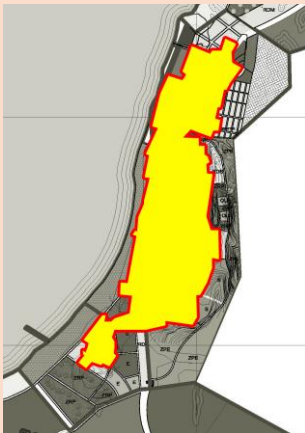
DENOMINACIÓN DEL PROYECTO		ESTUDIO PARA LA IMPLEMENTACIÓN Y MEJORA DE LA OFERTA DE SERVICIO DE SALUD INTEGRAL CON ÉNFASIS EN POBLACIONES VULNERABLES DE LA CIUDAD				
PROSPECTIVA DE IMAGEN DEL PROYECTO			CROQUIS DE UBICACIÓN			
						
SECTOR AL QUE PERTENECE		Salud				
ZONA DE INTERVENCIÓN		Región/Dpto.	Provincia	Distrito	Ciudad	Sector
		Piura	Talara	La Brea	Negritos	
PROBLEMÁTICA A SOLUCIONAR		Existe una población altamente sensible a la prestación oportuna y eficiente de servicios de salud por la limitada accesibilidad económica, geográfica y socio-cultural.				
OBJETIVO GENERAL		Realizar un estudio para implementar y mejorar la oferta de servicio de salud integral con énfasis en poblaciones vulnerables de la ciudad.				
OBJETIVOS ESPECÍFICOS		Prevención y promoción de la salud en la población de la ciudad de Negritos.				
RESULTADOS QUE SE ESPERA		Mejorar la calidad de vida de la población de la ciudad de Negritos.				
DESCRIPCIÓN DEL PROYECTO		<ul style="list-style-type: none"><li>• Recursos Humanos – Equipo Técnico</li><li>• Expediente técnico</li><li>• Determinación de necesidades de la población.</li><li>• Estudio geológico</li><li>• Estudio de Impacto Ambiental.</li></ul>				
Situación y Características Principales						
POBLACIÓN OBJETIVO		Los beneficiarios es la población de la ciudad de Negritos.				
PROPIEDAD DEL TERRENO		Superintendencia Nacional de Bienes Estatales (SBN)				
		PLAZOS DE EJECUCIÓN	INVERSIÓN ESTIMADA	ÁREA RESPONSABLE	FUENTE DE FINANCIAMIENTO	
		Mediano plazo	820,000.00	MDLB	Recursos directamente recaudados	
OBSERVACIONES		Solicitar transferencia de terreno a SBN				


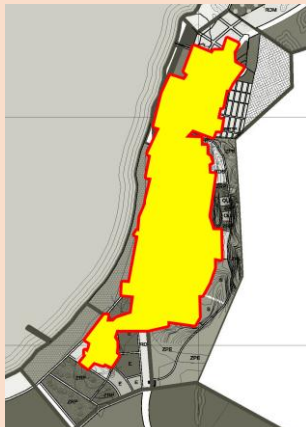
DENOMINACIÓN DEL PROYECTO		CONSTRUCCIÓN E IMPLEMENTACIÓN DE UN CENTRO DE SALUD TIPO II CON INTERNAMIENTO				
<div>PROSPECTIVA DE IMAGEN DEL PROYECTO</div> <div></div>			<div>CROQUIS DE UBICACIÓN</div> <div></div>			
SECTOR AL QUE PERTENECE		Salud				
ZONA DE INTERVENCIÓN	Región/Dpto.	Provincia	Distrito	Ciudad	Sector	
	Piura	Talara	La Brea	Negritos	B2	
PROBLEMÁTICA A SOLUCIONAR	La población viene enfrentando problemas de atención de salud, brindado en forma inadecuada y restringida debido al deterioro que ha sufrido el centro de salud existente a la fecha					
OBJETIVO GENERAL	Mejorar la calidad de atención de salud a la población					
OBJETIVOS ESPECÍFICOS	Mejorar los niveles de salud y la calidad de vida de la población de la ciudad de Negritos.					
RESULTADOS QUE SE ESPERA	Favorecer el desarrollo de las actividades económico productivas, a través de una adecuada cobertura de los servicios de salud, diagnóstico oportuno de las enfermedades, el control oportuno de las enfermedades infecto-contagiosas y otras de gran incidencia en la localidad y mejorar la capacidad física de la población favoreciendo su rendimiento.					
DESCRIPCIÓN DEL PROYECTO	<ul style="list-style-type: none"><li>• Construcción de ambientes: consultorios externos, unida de emergencia, servicio de apoyo diagnostico rayos x, unidad centro obstétrico y quirúrgico, central de esterilización, sala de espera y zona de circulación, unidad de hospitalización, unidad de servicios generales, obras exteriores.</li><li>• Equipamiento y reposición de equipos mínimos en los siguientes ambientes: informes, admisión, archivo de historias clínicas; secretaria y jefatura; contabilidad logística y personal; Unidad de Consultas Externas (tópico, consultorio de medicina, consultorio gineco-obstetra, consultorio de pediatría, consultorio dental, tiraje), Unidad de Apoyo al Diagnóstico (farmacia; laboratorio clínico, radiodiagnóstico), Unidad de Internamiento y Sala de Partos.</li></ul>					
Situación y Características Principales						
POBLACIÓN OBJETIVO	Los beneficiarios es la población de la ciudad de Negritos.					
PROPIEDAD DEL TERRENO	Superintendencia Nacional de Bienes Estatales (SBN)					
	PLAZOS DE EJECUCIÓN	INVERSIÓN ESTIMADA	ÁREA RESPONSABLE	FUENTE DE FINANCIAMIENTO		
	Mediano plazo	6,750,000.00	MDLB	Canon y sobre canon, regalías, rentas de aduanas y participaciones		
OBSERVACIONES	Solicitar transferencia de terreno a SBN					


DENOMINACIÓN DEL PROYECTO		CONSTRUCCIÓN DEL CENTRO DE REHABILITACIÓN Y DESINTOXICACIÓN DE DROGAS Y ALCOHOL			
PROSPECTIVA DE IMAGEN DEL PROYECTO		CROQUIS DE UBICACIÓN			
					
SECTOR AL QUE PERTENECE	Salud				
ZONA DE INTERVENCIÓN	Región/Dpto.	Provincia	Distrito	Ciudad	Sector
	Piura	Talara	La Brea	Negritos	B2
PROBLEMÁTICA A SOLUCIONAR	Inadecuadas condiciones para la prestación de servicios en prevención del consumo de drogas y alcohol para niños, adolescentes y jóvenes.				
OBJETIVO GENERAL	Adecuadas condiciones para la prestación de servicios en prevención del consumo de drogas y alcohol para niños, adolescentes y jóvenes.				
OBJETIVOS ESPECÍFICOS	Disminución de las conductas de riesgo, del consumo de drogas, alcohol y tabaco, de la delincuencia; en niños, adolescentes y jóvenes.				
RESULTADOS QUE SE ESPERA	Disminución de problemas de salud mental por consumo de drogas y alcohol.				
DESCRIPCIÓN DEL PROYECTO	<ul style="list-style-type: none"><li>• Construcción, de la infraestructura del Centro de Rehabilitación y Desintoxicación de drogas y alcohol: Arquitectura, Estructuras, Instalaciones sanitarias, Instalaciones eléctricas.</li><li>• Adquisición de equipos y mobiliario para los servicios de prevención del consumo de drogas y alcohol.</li><li>• Capacitación, asistencia técnica y acompañamiento a la población respecto a la prevención del consumo de drogas y alcohol.</li></ul>				
Situación y Características Principales					
POBLACIÓN OBJETIVO	Los beneficiarios es la población de la ciudad de Negritos.				
PROPIEDAD DEL TERRENO	Superintendencia Nacional de Bienes Estatales (SBN)				
	PLAZOS DE EJECUCIÓN	INVERSIÓN ESTIMADA	ÁREA RESPONSABLE	FUENTE DE FINANCIAMIENTO	
	Corto plazo	4,500,000.00	MDLB	Canon y sobre canon, regalías, rentas de aduanas y participaciones	
OBSERVACIONES	Solicitar transferencia de terreno a SBN				


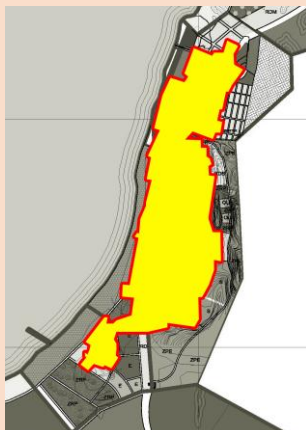


DENOMINACIÓN DEL PROYECTO		CONSTRUCCIÓN DEL CENTRO DEL ADULTO MAYOR				
PROSPECTIVA DE IMAGEN DEL PROYECTO		CROQUIS DE UBICACIÓN				
						
SECTOR AL QUE PERTENECE	Salud					
ZONA DE INTERVENCIÓN	Región/Dpto.	Provincia	Distrito	Ciudad	Sector	
	Piura	Talara	La Brea	Negritos	B2	
PROBLEMÁTICA A SOLUCIONAR	Limitados e inadecuados servicios de atención integral para el adulto mayor					
OBJETIVO GENERAL	Suficientes y adecuados servicios de atención integral para el adulto mayor					
OBJETIVOS ESPECÍFICOS	Mejorar las condiciones de vida del adulto mayor así como el cuidado de su salud física y mental.					
RESULTADOS QUE SE ESPERA	Mejorar la calidad de vida de la población del adulto mayor y por ende el desarrollo socioeconómico de la sociedad en general					
DESCRIPCIÓN DEL PROYECTO	<ul style="list-style-type: none"><li>• Construcción, de la infraestructura del Centro del Adulto Mayor: Arquitectura, Estructuras, Instalaciones sanitarias, Instalaciones eléctricas.</li><li>• Adquisición de equipos y mobiliario para los servicios del centro.</li><li>• Capacitación, asistencia técnica y acompañamiento a la población respecto al cuidado del adulto mayor.</li></ul>					
Situación y Características Principales						
POBLACIÓN OBJETIVO	Los beneficiarios es la población de la ciudad de Negritos, adultos mayores de 60 años en riesgo, que requieren atención de alojamiento, alimentación, asistencia médica y el desarrollo diferentes actividades productivas y recreativas.					
PROPIEDAD DEL TERRENO	Superintendencia Nacional de Bienes Estatales (SBN)					
	PLAZOS DE EJECUCIÓN	INVERSIÓN ESTIMADA	ÁREA RESPONSABLE	FUENTE DE FINANCIAMIENTO		
	Corto plazo	3,750,000.00	MDLB	Canon y sobre canon, regalías, rentas de aduanas y participaciones		
OBSERVACIONES	Solicitar transferencia de terreno a SBN					

DENOMINACIÓN DEL PROYECTO		PROYECTO DE FORTALECIMIENTO DE CAPACIDADES PARA IMPULSAR EL DESARROLLO HISTÓRICO DE LA CIUDAD				
PROSPECTIVA DE IMAGEN DEL PROYECTO			CROQUIS DE UBICACIÓN			
						
SECTOR AL QUE PERTENECE		Educación y Cultura				
ZONA DE INTERVENCIÓN		Región/Dpto.	Provincia	Distrito	Ciudad	Sector
		Piura	Talara	La Brea	Negritos	
PROBLEMÁTICA A SOLUCIONAR		Inadecuada valoración cultural, principalmente en las manifestaciones de la cultura viva, herencia que ha sido transmitida de padres a hijos				
OBJETIVO GENERAL		Fortalecer las capacidades en la gestión y promoción de las manifestaciones culturales y desarrollo histórico de la ciudad.				
OBJETIVOS ESPECÍFICOS		Sensibilizar a las organizaciones sociales sobre el valor del patrimonio cultural				
RESULTADOS QUE SE ESPERA		Conservar y promocionar el patrimonio cultural, conservando la identidad cultural propia de la localidad				
DESCRIPCIÓN DEL PROYECTO		<ul style="list-style-type: none"><li>• Elaboración de estudios definitivos</li><li>• Talleres de sensibilización y capacitación en gestión y valoración cultural.</li><li>• Capacitación y promoción de la importancia de las manifestaciones festivas tradicionales.</li><li>• Fomentar la participación y realización de eventos culturales</li><li>• Elaboración de materiales publicitarios y otras acciones.</li></ul>				
Situación y Características Principales						
POBLACIÓN OBJETIVO		Los beneficiarios es la población de la ciudad de Negritos.				
PROPIEDAD DEL TERRENO		Superintendencia Nacional de Bienes Estatales (SBN)				
		PLAZOS DE EJECUCIÓN	INVERSIÓN ESTIMADA	ÁREA RESPONSABLE	FUENTE DE FINANCIAMIENTO	
		Mediano plazo	280,000.00	MDLB	Recursos directamente recaudados	
OBSERVACIONES		Solicitar transferencia de terreno a SBN				


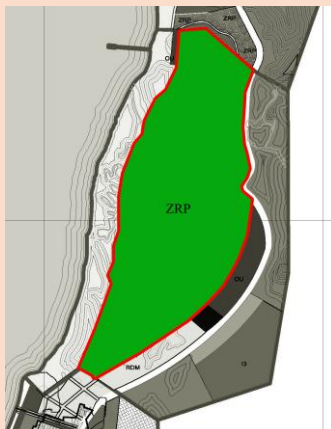
DENOMINACIÓN DEL PROYECTO		ESTUDIO PARA LA CONSTRUCCIÓN DEL CENTRO DE FORTALECIMIENTO DE LA MARCA NEGRITOS				
PROSPECTIVA DE IMAGEN DEL PROYECTO		CROQUIS DE UBICACIÓN				
						
SECTOR AL QUE PERTENECE		Educación y Cultura				
ZONA DE INTERVENCIÓN	Región/Dpto.	Provincia	Distrito	Ciudad	Sector	
	Piura	Talara	La Brea	Negritos		
PROBLEMÁTICA A SOLUCIONAR	Necesidad de población de contar con un centro para fortalecer los conocimientos de las manifestaciones históricos culturales en la población, originando un compromiso de los mismos con la conservación y preservación de las costumbres.					
OBJETIVO GENERAL	Adecuadas condiciones para el desarrollo de las manifestaciones históricos culturales en la población, originando un compromiso de los mismos con la conservación y preservación de las costumbres y la identidad cultural de la ciudad.					
OBJETIVOS ESPECÍFICOS	Adecuada valoración cultural, principalmente en las manifestaciones de la cultura viva, herencia que ha sido transmitida de padres a hijos					
RESULTADOS QUE SE ESPERA	Fortalecer las capacidades en la gestión y promoción de las manifestaciones culturales e identidad local, para captar más turistas interesados en visitar la Ciudad de Negritos.					
DESCRIPCIÓN DEL PROYECTO	<ul style="list-style-type: none"><li>• Recursos Humanos – Equipo Técnico</li><li>• Expediente técnico</li><li>• Determinación de necesidades de la población.</li><li>• Estudio geológico</li><li>• Estudio de Impacto Ambiental.</li></ul>					
Situación y Características Principales						
POBLACIÓN OBJETIVO	Los beneficiarios es la población de la ciudad de Negritos.					
PROPIEDAD DEL TERRENO	Superintendencia Nacional de Bienes Estatales (SBN)					
	PLAZOS DE EJECUCIÓN	INVERSIÓN ESTIMADA	ÁREA RESPONSABLE	FUENTE DE FINANCIAMIENTO		
	Mediano plazo	800,000.00	MDLB	Recursos directamente recaudados		
OBSERVACIONES	Solicitar transferencia de terreno a SBN					


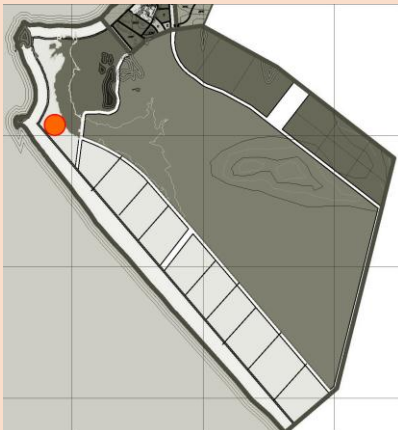
DENOMINACIÓN DEL PROYECTO		CONSTRUCCIÓN E IMPLEMENTACIÓN DE CENTROS DE DIFUSIÓN - SECTOR B3			
PROSPECTIVA DE IMAGEN DEL PROYECTO		CROQUIS DE UBICACIÓN			
					
SECTOR AL QUE PERTENECE	Educación y Cultura				
ZONA DE INTERVENCIÓN	Región/Dpto.	Provincia	Distrito	Ciudad	Sector
	Piura	Talara	La Brea	Negritos	B3
PROBLEMÁTICA A SOLUCIONAR	Inadecuadas condiciones para la difusión de las manifestaciones culturales, originando un compromiso de los mismos con la conservación y preservación de las costumbres y la identidad cultural de la ciudad.				
OBJETIVO GENERAL	Adecuadas condiciones para la difusión de las manifestaciones culturales, originando un compromiso de los mismos con la conservación y preservación de las costumbres y la identidad cultural de la ciudad.				
OBJETIVOS ESPECÍFICOS	Adecuadas condiciones para el desarrollo de las actividades académicas, culturales y turísticas.				
RESULTADOS QUE SE ESPERA	Mejor nivel de competitividad respecto a otras ciudades, con el fortalecimiento de las capacidades en la gestión y promoción de las manifestaciones culturales e identidad local.				
DESCRIPCIÓN DEL PROYECTO	<ul style="list-style-type: none"><li>• Construcción de la infraestructura del Centro de Difusión: Arquitectura, Estructuras, Instalaciones sanitarias, Instalaciones eléctricas.</li><li>• Adquisición de equipos y mobiliario para los servicios de fortalecimiento de manifestaciones culturales.</li><li>• Capacitación, asistencia técnica y acompañamiento a la población respecto al fortalecimiento de manifestaciones culturales.</li></ul>				
Situación y Características Principales					
POBLACIÓN OBJETIVO	Los beneficiarios es la población de la ciudad de Negritos.				
PROPIEDAD DEL TERRENO	Superintendencia Nacional de Bienes Estatales (SBN)				
	PLAZOS DE EJECUCIÓN	INVERSIÓN ESTIMADA	ÁREA RESPONSABLE	FUENTE DE FINANCIAMIENTO	
	Corto plazo	2,500,000.00	MDLB	Canon y sobre canon, regalías, rentas de aduanas y participaciones	
OBSERVACIONES	Solicitar transferencia de terreno a SBN				

DENOMINACIÓN DEL PROYECTO		PROYECTO DE PROMOCIÓN DE LA MARCA NEGRITOS				
PROSPECTIVA DE IMAGEN DEL PROYECTO		CROQUIS DE UBICACIÓN				
						
SECTOR AL QUE PERTENECE	Educación y Cultura					
ZONA DE INTERVENCIÓN	Región/Dpto.	Provincia	Distrito	Ciudad	Sector	
	Piura	Talara	La Brea	Negritos		
PROBLEMÁTICA A SOLUCIONAR	Inadecuada valoración cultural, principalmente en las manifestaciones culturales, herencia que ha sido transmitida de padres a hijos					
OBJETIVO GENERAL	Fortalecer las capacidades en la gestión y promoción de las manifestaciones culturales para promocionar la Marca Negritos y conservar la identidad cultural local.					
OBJETIVOS ESPECÍFICOS	Sensibilizar a las organizaciones sociales sobre el valor del patrimonio cultural.					
RESULTADOS QUE SE ESPERA	Conservar y promocionar el patrimonio cultural, conservando la identidad cultural propia de la localidad					
DESCRIPCIÓN DEL PROYECTO	<ul style="list-style-type: none"><li>• Elaboración de estudios definitivos</li><li>• Talleres de sensibilización y capacitación en gestión y valoración cultural.</li><li>• Capacitación y promoción de la importancia de las manifestaciones festivas tradicionales</li><li>• Fomentar la participación y realización de eventos culturales</li><li>• Elaboración de materiales publicitarios y otras acciones.</li></ul>					
Situación y Características Principales						
POBLACIÓN OBJETIVO	Los beneficiarios es la población de la ciudad de Negritos.					
PROPIEDAD DEL TERRENO	Superintendencia Nacional de Bienes Estatales (SBN)					
	PLAZOS DE EJECUCIÓN	INVERSIÓN ESTIMADA	ÁREA RESPONSABLE	FUENTE DE FINANCIAMIENTO		
	Corto plazo	600,000.00	MDLB	Recursos directamente recaudados		
OBSERVACIONES	Solicitar transferencia de terreno a SBN					



DENOMINACIÓN DEL PROYECTO		PROYECTO DE DESARROLLO DE CAPACIDADES PARA EL FORTALECIMIENTO DE LA IDENTIDAD CULTURAL DE LA CIUDAD			
PROSPECTIVA DE IMAGEN DEL PROYECTO			CROQUIS DE UBICACIÓN		
					
SECTOR AL QUE PERTENECE	Educación y Cultura				
ZONA DE INTERVENCIÓN	Región/Dpto.	Provincia	Distrito	Ciudad	Sector
	Piura	Talara	La Brea	Negritos	
PROBLEMÁTICA A SOLUCIONAR	Limitada identidad cultural de la Ciudad de Negritos.				
OBJETIVO GENERAL	Optima identidad cultural de la ciudad de Negritos.				
OBJETIVOS ESPECÍFICOS	Sensibilizar a las organizaciones sociales sobre el valor del patrimonio e identidad cultural.				
RESULTADOS QUE SE ESPERA	Conservar y promocionar el patrimonio cultural, conservando la identidad cultural propia de la localidad				
DESCRIPCIÓN DEL PROYECTO	<ul style="list-style-type: none"><li>• Capacitación en relaciones humanas, gastronomía local y manifestaciones folklóricas.</li><li>• Sensibilizaciones y capacitación a autoridades y población, respeto del legado y patrimonio histórico y cultural de la Ciudad.</li><li>• Difusión televisiva y radial de la normatividad del sector turismo y cultura.</li><li>• Capacitación y promoción de la importancia de las manifestaciones festivas tradicionales</li><li>• Fomentar la participación y realización de eventos culturales</li><li>• Elaboración de materiales publicitarios y otras acciones.</li></ul>				
Situación y Características Principales					
POBLACIÓN OBJETIVO	Los beneficiarios es la población de la ciudad de Negritos.				
PROPIEDAD DEL TERRENO	Superintendencia Nacional de Bienes Estatales (SBN)				
	PLAZOS DE EJECUCIÓN	INVERSIÓN ESTIMADA	ÁREA RESPONSABLE	FUENTE DE FINANCIAMIENTO	
	Mediano plazo	290,000.00	MDLB	Recursos directamente recaudados	
OBSERVACIONES	Solicitar transferencia de terreno a SBN				

DENOMINACIÓN DEL PROYECTO		PUESTA EN VALOR DEL BOSQUE PETRIFICADO				
PROSPECTIVA DE IMAGEN DEL PROYECTO		CROQUIS DE UBICACIÓN				
						
SECTOR AL QUE PERTENECE	Turismo y Cultura					
ZONA DE INTERVENCIÓN	Región/Dpto.	Provincia	Distrito	Ciudad	Sector	
	Piura	Talara	La Brea	Negritos	A2	
PROBLEMÁTICA A SOLUCIONAR	Inadecuadas condiciones del patrimonio arqueológico y cultural el Bosque Petrificado de la Ciudad de Negritos.					
OBJETIVO GENERAL	Adecuadas condiciones del patrimonio arqueológico y cultural “Bosque Petrificado” de la Ciudad de Negritos.					
OBJETIVOS ESPECÍFICOS	Incremento de la Identificación de la Población con el patrimonio arqueológico y cultural “Bosque Petrificado”.					
RESULTADOS QUE SE ESPERA	Conservar y promocionar el patrimonio arqueológico y cultural “Bosque Petrificado”, conservando la identidad cultural propia de la localidad					
DESCRIPCIÓN DEL PROYECTO	<ul style="list-style-type: none"><li>Existencia de infraestructura de protección y restauración del área cultural Bosque Petrificado.</li><li>Infraestructura de conservación y exhibición de la riqueza arqueológica existente</li><li>Existencia de infraestructura física complementaria</li><li>Adecuada vía de acceso a la zona arqueológica y cultural el Bosque Petrificado.</li><li>Sensibilización, publicación y difusión del patrimonio arqueológico y cultural el Bosque Petrificado.</li></ul>					
Situación y Características Principales						
POBLACIÓN OBJETIVO	Los beneficiarios es la población de la ciudad de Negritos.					
PROPIEDAD DEL TERRENO	Superintendencia Nacional de Bienes Estatales (SBN)					
	PLAZOS DE EJECUCIÓN	INVERSIÓN ESTIMADA	ÁREA RESPONSABLE	FUENTE DE FINANCIAMIENTO		
	Corto plazo	10,000,000.00	MDLB	Canon y sobre canon, regalías, rentas de aduanas y participaciones		
OBSERVACIONES	Hacer coordinaciones con INC					

<b>DENOMINACIÓN DEL PROYECTO</b>	<b>PUESTA EN VALOR DE LA RESERVA ARQUEOLÓGICA EL CONCHALITO</b>				
<b>PROSPECTIVA DE IMAGEN DEL PROYECTO</b> 		<b>CROQUIS DE UBICACIÓN</b> 			
<b>SECTOR AL QUE PERTENECE</b>	Turismo y Cultura				
<b>ZONA DE INTERVENCIÓN</b>	<b>Región/Dpto.</b>	<b>Provincia</b>	<b>Distrito</b>	<b>Ciudad</b>	<b>Sector</b>
	Piura	Talara	La Brea	Negritos	C
<b>PROBLEMÁTICA A SOLUCIONAR</b>	Inadecuadas condiciones del patrimonio arqueológico y cultural El Conchalito de la Ciudad de Negritos.				
<b>OBJETIVO GENERAL</b>	Adecuadas condiciones del patrimonio arqueológico y cultural "El Conchalito" de la Ciudad de Negritos.				
<b>OBJETIVOS ESPECÍFICOS</b>	Incremento de la Identificación de la Población con el patrimonio arqueológico y cultural "El Conchalito".				
<b>RESULTADOS QUE SE ESPERA</b>	Conservar y promocionar el patrimonio arqueológico y cultural "El Conchalito", conservando la identidad cultural propia de la localidad				
<b>DESCRIPCIÓN DEL PROYECTO</b>	<ul style="list-style-type: none"> <li>Existencia de infraestructura de protección y restauración del área cultural El Conchalito</li> <li>Infraestructura de conservación y exhibición de la riqueza arqueológica existente</li> <li>Existencia de infraestructura física complementaria</li> <li>Adecuada vía de acceso a la zona arqueológica y cultural El Conchalito.</li> <li>Sensibilización, publicación y difusión del patrimonio arqueológico y cultural El Conchalito.</li> </ul>				
<b>Situación y Características Principales</b>					
<b>POBLACIÓN OBJETIVO</b>	Los beneficiarios es la población de la ciudad de Negritos.				
<b>PROPIEDAD DEL TERRENO</b>	Superintendencia Nacional de Bienes Estatales (SBN)				
	<b>PLAZOS DE EJECUCIÓN</b>	<b>INVERSIÓN ESTIMADA</b>	<b>ÁREA RESPONSABLE</b>	<b>FUENTE DE FINANCIAMIENTO</b>	
	Corto plazo	10,100,000.00	MDLB	Canon y sobre canon, regalías, rentas de aduanas y participaciones	
<b>OBSERVACIONES</b>	Hacer coordinaciones con INC				





DENOMINACIÓN DEL PROYECTO		PUESTA EN VALOR DE LA RESERVA ARQUEOLÓGICA EL CONCHAL				
PROSPECTIVA DE IMAGEN DEL PROYECTO		CROQUIS DE UBICACIÓN				
						
SECTOR AL QUE PERTENECE	Turismo y Cultura					
ZONA DE INTERVENCIÓN	Región/Dpto.	Provincia	Distrito	Ciudad	Sector	
	Piura	Talara	La Brea	Negritos	C	
PROBLEMÁTICA A SOLUCIONAR	Inadecuadas condiciones del patrimonio arqueológico y cultural El Conchal de la Ciudad de Negritos.					
OBJETIVO GENERAL	Adecuadas condiciones del patrimonio arqueológico y cultural “El Conchal” de la Ciudad de Negritos.					
OBJETIVOS ESPECÍFICOS	Incremento de la Identificación de la Población con el patrimonio arqueológico y cultural “El Conchal”.					
RESULTADOS QUE SE ESPERA	Conservar y promocionar el patrimonio arqueológico y cultural “El Conchal”, conservando la identidad cultural propia de la localidad					
DESCRIPCIÓN DEL PROYECTO	<ul style="list-style-type: none"><li>Existencia de infraestructura de protección y restauración del área cultural El Conchal.</li><li>Infraestructura de conservación y exhibición de la riqueza arqueológica existente</li><li>Existencia de infraestructura física complementaria</li><li>Adecuada vía de acceso a la zona arqueológica y cultural El Conchal.</li><li>Sensibilización, publicación y difusión del patrimonio arqueológico y cultural El Conchal.</li></ul>					
Situación y Características Principales						
POBLACIÓN OBJETIVO	Los beneficiarios es la población de la ciudad de Negritos.					
PROPIEDAD DEL TERRENO	Superintendencia Nacional de Bienes Estatales (SBN)					
	PLAZOS DE EJECUCIÓN	INVERSIÓN ESTIMADA	ÁREA RESPONSABLE	FUENTE DE FINANCIAMIENTO		
	Corto plazo	10,500,000.00	MDLB	Canon y sobre canon, regalías, rentas de aduanas y participaciones		
OBSERVACIONES	Hacer coordinaciones con INC					


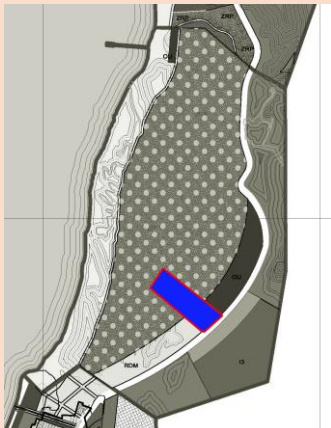
DENOMINACIÓN DEL PROYECTO		CREACIÓN DEL PARQUE BIBLIOTECA EN LA CIUDAD - SECTOR B1				
PROSPECTIVA DE IMAGEN DEL PROYECTO			CROQUIS DE UBICACIÓN			
						
SECTOR AL QUE PERTENECE		Educación y Cultura				
ZONA DE INTERVENCIÓN		Región/Dpto.	Provincia	Distrito	Ciudad	Sector
		Piura	Talara	La Brea	Negritos	B1
PROBLEMÁTICA A SOLUCIONAR		Inadecuadas condiciones para realizar actividades de motivación al conocimiento en la ciudad de Negritos.				
OBJETIVO GENERAL		Adecuadas condiciones para realizar actividades de motivación al conocimiento en la ciudad de Negritos.				
OBJETIVOS ESPECÍFICOS		Suficiente espacio para desarrollar actividades que motiven el aprender cada vez mas				
RESULTADOS QUE SE ESPERA		Incremento de la calidad de vida de la población de la ciudad.				
DESCRIPCIÓN DEL PROYECTO		<ul style="list-style-type: none"><li>• Construcción de infraestructura temática para biblioteca virtual.</li><li>• Construcción de un auditorio, parapetos, losas de concreto, pisos ecológicos, graderías.</li><li>• Implementación de áreas verdes para la recreación pasiva en toda el área de intervención, sembrado de grass.</li><li>• Construcción de áreas de servicios complementarios, módulos área comercial y expendio de comidas rápidas.</li><li>• Accesos de circulación (camineras y rampas) e implementación de áreas de estacionamiento, áreas de descanso, áreas infantiles.</li><li>• Equipamiento urbano (sistema de iluminación, bancas, pérgolas, basureros, bebederos)</li></ul>				
Situación y Características Principales						
POBLACIÓN OBJETIVO		Los beneficiarios es la población de la ciudad de Negritos.				
PROPIEDAD DEL TERRENO		Superintendencia Nacional de Bienes Estatales (SBN)				
		PLAZOS DE EJECUCIÓN	INVERSIÓN ESTIMADA	ÁREA RESPONSABLE	FUENTE DE FINANCIAMIENTO	
		Corto plazo	3,500,000.00	MDLB	Canon y sobre canon, regalías, rentas de aduanas y participaciones	
OBSERVACIONES		Hacer coordinaciones con INC				

<b>DENOMINACIÓN DEL PROYECTO</b>	<b>ESTUDIO PARA LA CONSTRUCCIÓN DEL CENTRO DE FORTALECIMIENTO DE LA IDENTIDAD Y VALORES CULTURALES DE LA CIUDAD</b>				
<b>PROSPECTIVA DE IMAGEN DEL PROYECTO</b>			<b>CROQUIS DE UBICACIÓN</b>		
					
<b>SECTOR AL QUE PERTENECE</b>	Educación y Cultura				
<b>ZONA DE INTERVENCIÓN</b>	<b>Región/Dpto.</b>	<b>Provincia</b>	<b>Distrito</b>	<b>Ciudad</b>	<b>Sector</b>
	Piura	Talara	La Brea	Negritos	
<b>PROBLEMÁTICA A SOLUCIONAR</b>	Inadecuadas condiciones para el fortalecimiento de la identidad cultural y valores culturales de la Ciudad de Negritos.				
<b>OBJETIVO GENERAL</b>	Óptimas condiciones para el fortalecimiento de la identidad cultural y valores culturales de la ciudad de Negritos.				
<b>OBJETIVOS ESPECÍFICOS</b>	Adecuadas condiciones para el desarrollo de las actividades académicas, culturales y turísticas.				
<b>RESULTADOS QUE SE ESPERA</b>	Mejor nivel de competitividad respecto a otras ciudades, con el desarrollo de las capacidades en la conservación y promoción del patrimonio cultural, conservando la identidad cultural propia de la localidad.				
<b>DESCRIPCIÓN DEL PROYECTO</b>	<ul style="list-style-type: none"> <li>• Recursos Humanos – Equipo Técnico</li> <li>• Expediente técnico</li> <li>• Determinación de necesidades de la población.</li> <li>• Estudio geológico</li> <li>• Estudio de Impacto Ambiental.</li> </ul>				
<b>Situación y Características Principales</b>					
<b>POBLACIÓN OBJETIVO</b>	Los beneficiarios es la población de la ciudad de Negritos.				
<b>PROPIEDAD DEL TERRENO</b>	Superintendencia Nacional de Bienes Estatales (SBN)				
	<b>PLAZOS DE EJECUCIÓN</b>	<b>INVERSIÓN ESTIMADA</b>	<b>ÁREA RESPONSABLE</b>	<b>FUENTE DE FINANCIAMIENTO</b>	
	Mediano plazo	450,000.00	MDLB	Recursos directamente recaudados	
<b>OBSERVACIONES</b>	Solicitar transferencia de terreno a SBN				



DENOMINACIÓN DEL PROYECTO		CONSTRUCCIÓN DE LA CASA DE LA CULTURA			
PROSPECTIVA DE IMAGEN DEL PROYECTO		CROQUIS DE UBICACIÓN			
					
SECTOR AL QUE PERTENECE	Educación y Cultura				
ZONA DE INTERVENCIÓN	Región/Dpto.	Provincia	Distrito	Ciudad	Sector
	Piura	Talara	La Brea	Negritos	B3
PROBLEMÁTICA A SOLUCIONAR	Inadecuadas condiciones para la promoción y el desarrollo de actividades culturales e integración social en la ciudad de Negritos.				
OBJETIVO GENERAL	Adecuadas condiciones para la promoción y el desarrollo de actividades culturales e integración social en la ciudad de Negritos.				
OBJETIVOS ESPECÍFICOS	Adecuada infraestructura para promover el desarrollo social-cultural, académico y recreativo de la comunidad				
RESULTADOS QUE SE ESPERA	Alto nivel y calidad de vida del poblador, que se refleja en el progreso socioeconómico de las familias vinculadas al proyecto.				
DESCRIPCIÓN DEL PROYECTO	<ul style="list-style-type: none"><li>• Construcción de la casa de la cultura</li><li>• Adquisición de mobiliario y equipamiento</li><li>• Capacitación al personal técnico en actividades artísticas y culturales a través de asistencia grupal</li><li>• Capacitación de sensibilización a la población de la Ciudad en actividades artísticas y culturales con el personal de interno (técnicos del arte y cultura).</li></ul>				
Situación y Características Principales					
POBLACIÓN OBJETIVO	Los beneficiarios es la población de la ciudad de Negritos.				
PROPIEDAD DEL TERRENO	Superintendencia Nacional de Bienes Estatales (SBN)				
	PLAZOS DE EJECUCIÓN	INVERSIÓN ESTIMADA	ÁREA RESPONSABLE	FUENTE DE FINANCIAMIENTO	
	Corto plazo	5,680,000.00	MDLB	Canon y sobre canon, regalías, rentas de aduanas y participaciones	
OBSERVACIONES	Solicitar transferencia de terreno a SBN				

DENOMINACIÓN DEL PROYECTO		CONSTRUCCIÓN DE LA CASA DE LA JUVENTUD			
PROSPECTIVA DE IMAGEN DEL PROYECTO		CROQUIS DE UBICACIÓN			
					
SECTOR AL QUE PERTENECE	Educación y Cultura				
ZONA DE INTERVENCIÓN	Región/Dpto.	Provincia	Distrito	Ciudad	Sector
	Piura	Talara	La Brea	Negritos	B3
PROBLEMÁTICA A SOLUCIONAR	Limitada Condiciones para el Desarrollo de Actividades de Integración para la Población Joven de la ciudad de Negritos.				
OBJETIVO GENERAL	Adecuadas Condiciones para el Desarrollo de Actividades de Integración para la Población Joven de la ciudad de Negritos.				
OBJETIVOS ESPECÍFICOS	Mayores oportunidades para el desarrollo y mejor calidad de vida para los jóvenes de la Ciudad de Negritos				
RESULTADOS QUE SE ESPERA	Generar un ambiente generalizado de bienestar, comodidad y de acceso de oportunidades, que se complementa con la perspectiva de desarrollo que busca la localidad.				
DESCRIPCIÓN DEL PROYECTO	<ul style="list-style-type: none"><li>• Construcción de la casa de la juventud</li><li>• Adquisición de mobiliario y equipamiento</li><li>• Capacitación al personal técnico en actividades integrales deportivas culturales y productivas a través de asistencia grupal</li><li>• Capacitación de sensibilización a la población de la Ciudad en actividades integrales deportivas culturales y productivas con el personal de interno (técnicos del arte y cultura).</li></ul>				
Situación y Características Principales					
POBLACIÓN OBJETIVO	Los beneficiarios es la población de la ciudad de Negritos.				
PROPIEDAD DEL TERRENO	Superintendencia Nacional de Bienes Estatales (SBN)				
	PLAZOS DE EJECUCIÓN	INVERSIÓN ESTIMADA	ÁREA RESPONSABLE	FUENTE DE FINANCIAMIENTO	
	Corto plazo	6,780,000.00	MDLB	Canon y sobre canon, regalías, rentas de aduanas y participaciones	
OBSERVACIONES	Solicitar transferencia de terreno a SBN				






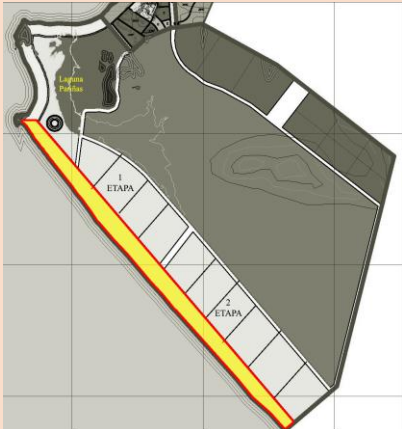
DENOMINACIÓN DEL PROYECTO		CONSTRUCCIÓN DE CENTRO DE INTERPRETACIÓN DEL PARQUE BOSQUE PETRIFICADO			
PROSPECTIVA DE IMAGEN DEL PROYECTO		CROQUIS DE UBICACIÓN			
					
SECTOR AL QUE PERTENECE	Educación y Cultura				
ZONA DE INTERVENCIÓN	Región/Dpto.	Provincia	Distrito	Ciudad	Sector
	Piura	Talara	La Brea	Negritos	A2
PROBLEMÁTICA A SOLUCIONAR	Limitada promoción del patrimonio cultural-natural Bosque Petrificado				
OBJETIVO GENERAL	Promoción del patrimonio cultural-natural Bosque Petrificado				
OBJETIVOS ESPECÍFICOS	Adecuadas manejo turístico del patrimonio cultural-natural Bosque Petrificado.				
RESULTADOS QUE SE ESPERA	Mejorar la calidad de los servicios del centro de interpretación del patrimonio cultural-natural Bosque Petrificado				
DESCRIPCIÓN DEL PROYECTO	<ul style="list-style-type: none"><li>• Construcción, implementación y puesta en marcha de un centro de interpretación</li><li>• Dotarlo del equipamiento necesario,</li><li>• Dotarlo de condiciones mínimas para su operación y funcionamiento.</li></ul>				
Situación y Características Principales					
POBLACIÓN OBJETIVO	Los beneficiarios es la población de la ciudad de Negritos.				
PROPIEDAD DEL TERRENO	Superintendencia Nacional de Bienes Estatales (SBN)				
	PLAZOS DE EJECUCIÓN	INVERSIÓN ESTIMADA	ÁREA RESPONSABLE	FUENTE DE FINANCIAMIENTO	
	Corto plazo	2,690,000.00	MDLB	Canon y sobre canon, regalías, rentas de aduanas y participaciones	
OBSERVACIONES	Solicitar transferencia de terreno a SBN				



DENOMINACIÓN DEL PROYECTO		CONSTRUCCIÓN DEL MUSEO MARINO - SECTOR B1				
PROSPECTIVA DE IMAGEN DEL PROYECTO		CROQUIS DE UBICACIÓN				
						
SECTOR AL QUE PERTENECE	Educación y Cultura					
ZONA DE INTERVENCIÓN	Región/Dpto.	Provincia	Distrito	Ciudad	Sector	
	Piura	Talara	La Brea	Negritos	B1	
PROBLEMÁTICA A SOLUCIONAR	Inadecuadas condiciones para brindar el servicio de exposición, conservación y motivación de expresiones artísticas y culturales.					
OBJETIVO GENERAL	Adecuadas condiciones para brindar el servicio de exposición, conservación y motivación de expresiones artísticas y culturales.					
OBJETIVOS ESPECÍFICOS	Adecuada valoración del Legado Cultural de la Ciudad.					
RESULTADOS QUE SE ESPERA	Adecuada Infraestructura y eficientes recursos físicos del museo marino para la difusión de los aportes culturales.					
DESCRIPCIÓN DEL PROYECTO	<ul style="list-style-type: none"><li>• Infraestructura y ambientes adecuados e instalados destinados a la investigación, enseñanza académica, cultura, administración y exposición</li><li>• Equipamiento y mobiliario para prestación del servicio cultural y educativo instalados</li><li>• Áreas verdes y de recreación completos e instalados</li></ul>					
Situación y Características Principales						
POBLACIÓN OBJETIVO	Los beneficiarios es la población de la ciudad de Negritos.					
PROPIEDAD DEL TERRENO	Superintendencia Nacional de Bienes Estatales (SBN)					
	PLAZOS DE EJECUCIÓN	INVERSIÓN ESTIMADA	ÁREA RESPONSABLE	FUENTE DE FINANCIAMIENTO		
	Largo plazo	4,380,000.00	MDLB	Canon y sobre canon, regalías, rentas de aduanas y participaciones		
OBSERVACIONES	Solicitar transferencia de terreno a SBN					

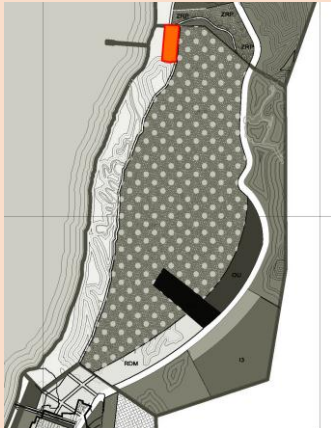
DENOMINACIÓN DEL PROYECTO		CONSTRUCCIÓN DEL MALECÓN TURÍSTICO NEGRITOS - SECTOR B2				
PROSPECTIVA DE IMAGEN DEL PROYECTO		CROQUIS DE UBICACIÓN				
						
SECTOR AL QUE PERTENECE	Turismo					
ZONA DE INTERVENCIÓN	Región/Dpto.	Provincia	Distrito	Ciudad	Sector	
	Piura	Talara	La Brea	Negritos	B2	
PROBLEMÁTICA A SOLUCIONAR	Inadecuadas condiciones para el desarrollo de actividades de esparcimiento para la población					
OBJETIVO GENERAL	Adecuadas condiciones para el desarrollo de actividades de esparcimiento para la población					
OBJETIVOS ESPECÍFICOS	Fomentar el sano esparcimiento entre pobladores y visitantes.					
RESULTADOS QUE SE ESPERA	Mejora el nivel de vida de la población					
DESCRIPCIÓN DEL PROYECTO	<ul style="list-style-type: none"><li>• Elaboración de estudios definitivo (expediente técnico)</li><li>• Ejecución de obra: construcción del malecón turístico: piso de mampostería de piedra laja emboquillada, bancas urbanas, farolas ornamentales, amplio estacionamiento, sistema de agua fría, instalaciones sanitarias, instalaciones eléctricas, y áreas verdes.</li></ul>					
Situación y Características Principales						
POBLACIÓN OBJETIVO	Los beneficiarios es la población de la ciudad de Negritos.					
PROPIEDAD DEL TERRENO	Superintendencia Nacional de Bienes Estatales (SBN)					
	PLAZOS DE EJECUCIÓN	INVERSIÓN ESTIMADA	ÁREA RESPONSABLE	FUENTE DE FINANCIAMIENTO		
	Corto plazo	10,820,000.00	MDLB	Canon y sobre canon, regalías, rentas de aduanas y participaciones		
OBSERVACIONES	Solicitar transferencia de terreno a SBN					



DENOMINACIÓN DEL PROYECTO		CONSTRUCCIÓN DEL MALECÓN TURÍSTICO CALETA SAN PABLO - SECTOR B3				
PROSPECTIVA DE IMAGEN DEL PROYECTO		CROQUIS DE UBICACIÓN				
						
SECTOR AL QUE PERTENECE	Turismo					
ZONA DE INTERVENCIÓN	Región/Dpto.	Provincia	Distrito	Ciudad	Sector	
	Piura	Talara	La Brea	Negritos	B3	
PROBLEMÁTICA A SOLUCIONAR	Falta de un espacio público adecuado para prácticas recreativas					
OBJETIVO GENERAL	Adecuadas condiciones de recreación y esparcimiento					
OBJETIVOS ESPECÍFICOS	Mejora la seguridad de la población para su desplazamiento					
RESULTADOS QUE SE ESPERA	Mayor Nivel de Desarrollo					
DESCRIPCIÓN DEL PROYECTO	<ul style="list-style-type: none"><li>• Elaboración de estudios definitivo (expediente técnico)</li><li>• Ejecución de obra: construcción del malecón turístico: piso de mampostería de piedra laja emboquillada, bancas urbanas, farolas ornamentales, amplio estacionamiento, sistema de agua fría, instalaciones sanitarias, instalaciones eléctricas, y áreas verdes.</li></ul>					
Situación y Características Principales						
POBLACIÓN OBJETIVO	Los beneficiarios es la población de la ciudad de Negritos.					
PROPIEDAD DEL TERRENO	Superintendencia Nacional de Bienes Estatales (SBN)					
	PLAZOS DE EJECUCIÓN	INVERSIÓN ESTIMADA	ÁREA RESPONSABLE	FUENTE DE FINANCIAMIENTO		
	Corto plazo	10,990,000.00	MDLB	Canon y sobre canon, regalías, rentas de aduanas y participaciones		
OBSERVACIONES	Solicitar transferencia de terreno a SBN					

DENOMINACIÓN DEL PROYECTO		CONSTRUCCIÓN DEL MALECÓN TURÍSTICO DE LA PLAYA LAS BOMBAS - SECTOR C					
PROSPECTIVA DE IMAGEN DEL PROYECTO			CROQUIS DE UBICACIÓN				
							
SECTOR AL QUE PERTENECE		Turismo					
ZONA DE INTERVENCIÓN		Región/Dpto.	Provincia	Distrito	Ciudad	Sector	
		Piura	Talara	La Brea	Negritos	C	
PROBLEMÁTICA A SOLUCIONAR		Inadecuadas condiciones para el desarrollo de actividades turísticas y sano esparcimiento					
OBJETIVO GENERAL		Adecuadas condiciones para el desarrollo de actividades turísticas y sano esparcimiento					
OBJETIVOS ESPECÍFICOS		Fomentar las buenas relaciones interpersonales					
RESULTADOS QUE SE ESPERA		Mejorar el ornato de la localidad					
DESCRIPCIÓN DEL PROYECTO		<ul style="list-style-type: none"><li>• Elaboración de estudios definitivo (expediente técnico)</li><li>• Ejecución de obra: construcción del malecón turístico: piso de mampostería de piedra laja emboquillada, bancas urbanas, farolas ornamentales, amplio estacionamiento, sistema de agua fría, instalaciones sanitarias, instalaciones eléctricas, y áreas verdes.</li></ul>					
Situación y Características Principales							
POBLACIÓN OBJETIVO		Los beneficiarios es la población de la ciudad de Negritos.					
PROPIEDAD DEL TERRENO		Superintendencia Nacional de Bienes Estatales (SBN)					
		PLAZOS DE EJECUCIÓN	INVERSIÓN ESTIMADA	ÁREA RESPONSABLE	FUENTE DE FINANCIAMIENTO		
		Corto plazo	12,250,000.00	MDLB	Canon y sobre canon, regalías, rentas de aduanas y participaciones		
OBSERVACIONES		Solicitar transferencia de terreno a SBN					

DENOMINACIÓN DEL PROYECTO		CONSTRUCCIÓN DEL MIRADOR SAN VICENTE					
PROSPECTIVA DE IMAGEN DEL PROYECTO			CROQUIS DE UBICACIÓN				
							
SECTOR AL QUE PERTENECE		Recreación y Cultura					
ZONA DE INTERVENCIÓN		Región/Dpto.	Provincia	Distrito	Ciudad	Sector	
		Piura	Talara	La Brea	Negritos	B2	
PROBLEMÁTICA A SOLUCIONAR		Inadecuadas condiciones para el desarrollo de actividades de recreación y esparcimiento					
OBJETIVO GENERAL		Adecuadas condiciones para el desarrollo de actividades de recreación y esparcimiento					
OBJETIVOS ESPECÍFICOS		Fomentar el sano esparcimiento entre pobladores y visitantes.					
RESULTADOS QUE SE ESPERA		Mejora de la calidad de vida de la población de la ciudad					
DESCRIPCIÓN DEL PROYECTO		<ul style="list-style-type: none"><li>• Construcción de veredas, pavimentación, pérgolas</li><li>• Implementación de pileta alegórica, caída de agua, sistema de evacuación de aguas pluviales, juegos deportivos e infantiles, bancas.</li><li>• Áreas verdes tratadas.</li><li>• Implementación del 100% de las actividades educativas y recreativas programadas</li></ul>					
Situación y Características Principales							
POBLACIÓN OBJETIVO		Los beneficiarios es la población de la ciudad de Negritos.					
PROPIEDAD DEL TERRENO		Superintendencia Nacional de Bienes Estatales (SBN)					
		PLAZOS DE EJECUCIÓN	INVERSIÓN ESTIMADA	ÁREA RESPONSABLE	FUENTE DE FINANCIAMIENTO		
		Corto plazo	1,500,000.00	MDLB	Canon y sobre canon, regalías, rentas de aduanas y participaciones		
OBSERVACIONES		Solicitar transferencia de terreno a SBN					

DENOMINACIÓN DEL PROYECTO		CONSTRUCCIÓN E IMPLEMENTACIÓN DE LA INFRAESTRUCTURA DEL EQUIPAMIENTO DEPORTIVO TURÍSTICO NÁUTICO DE ALTO RENDIMIENTO				
PROSPECTIVA DE IMAGEN DEL PROYECTO		CROQUIS DE UBICACIÓN				
						
SECTOR AL QUE PERTENECE	Educación					
ZONA DE INTERVENCIÓN	Región/Dpto.	Provincia	Distrito	Ciudad	Sector	
	Piura	Talara	La Brea	Negritos	A2	
PROBLEMÁTICA A SOLUCIONAR	Inadecuadas Condiciones para el desarrollo del deporte Náutico y Actividades acuáticas recreativas					
OBJETIVO GENERAL	Adecuadas Condiciones para el desarrollo del deporte Náutico y Actividades acuáticas recreativas					
OBJETIVOS ESPECÍFICOS	Fomentar el sano esparcimiento entre pobladores y visitantes.					
RESULTADOS QUE SE ESPERA	Mejora del nivel del deporte náutico y desarrollo social de la población					
DESCRIPCIÓN DEL PROYECTO	<ul style="list-style-type: none"><li>• Construcción de rompeolas en base a tecnología ecológica con bloques de concreto prefabricado, anclados mediante pilotes tipo riel.</li><li>• Construcción de la infraestructura del equipamiento deportivo turístico náutico de alto rendimiento: Arquitectura, Estructuras, Instalaciones sanitarias, Instalaciones eléctricas.</li><li>• Adquisición de equipos y mobiliario</li><li>• Capacitación, asistencia técnica y acompañamiento a la población.</li></ul>					
Situación y Características Principales						
POBLACIÓN OBJETIVO	Los beneficiarios es la población de la ciudad de Negritos.					
PROPIEDAD DEL TERRENO	Superintendencia Nacional de Bienes Estatales (SBN)					
	PLAZOS DE EJECUCIÓN	INVERSIÓN ESTIMADA	ÁREA RESPONSABLE	FUENTE DE FINANCIAMIENTO		
	Largo plazo	7,730,000.00	MDLB	Canon y sobre canon, regalías, rentas de aduanas y participaciones		
OBSERVACIONES	Solicitar transferencia de terreno a SBN					

DENOMINACIÓN DEL PROYECTO		CONSTRUCCIÓN E IMPLEMENTACIÓN DEL SISTEMA DE PARQUES RESIDENCIALES Y VECINALES - SECTOR A				
PROSPECTIVA DE IMAGEN DEL PROYECTO			CROQUIS DE UBICACIÓN			
						
SECTOR AL QUE PERTENECE		Recreación y Cultura				
ZONA DE INTERVENCIÓN		Región/Dpto.	Provincia	Distrito	Ciudad	Sector
		Piura	Talara	La Brea	Negritos	A
PROBLEMÁTICA A SOLUCIONAR		Inadecuadas condiciones de áreas públicas para interrelacionarse, desarrollar actividades recreativas, socioculturales y desmejora del ornato del sector.				
OBJETIVO GENERAL		Adecuadas condiciones de las áreas públicas para interrelacionarse, desarrollar actividades recreativas, socioculturales y mejora del ornato del sector.				
OBJETIVOS ESPECÍFICOS		Fomentar el sano esparcimiento entre pobladores y visitantes.				
RESULTADOS QUE SE ESPERA		Mejorar la calidad de vida de los pobladores residentes y del habita urbano del sector				
DESCRIPCIÓN DEL PROYECTO		<ul style="list-style-type: none"><li>• Construcción del sistema de parques</li><li>• Obras generales,</li><li>• Estructuras, arquitectura,</li><li>• Instalaciones eléctricas</li><li>• Instalaciones sanitarias.</li></ul>				
Situación y Características Principales						
POBLACIÓN OBJETIVO		Los beneficiarios es la población de la ciudad de Negritos.				
PROPIEDAD DEL TERRENO		Superintendencia Nacional de Bienes Estatales (SBN)				
		PLAZOS DE EJECUCIÓN	INVERSIÓN ESTIMADA	ÁREA RESPONSABLE	FUENTE DE FINANCIAMIENTO	
		Corto plazo	3,600,000.00	MDLB	Canon y sobre canon, regalías, rentas de aduanas y participaciones	
OBSERVACIONES		Solicitar transferencia de terreno a SBN				




DENOMINACIÓN DEL PROYECTO		CONSTRUCCIÓN E IMPLEMENTACIÓN DEL PARQUE ZONAL DE 1° DE JULIO			
PROSPECTIVA DE IMAGEN DEL PROYECTO		CROQUIS DE UBICACIÓN			
					
SECTOR AL QUE PERTENECE	Recreación y Cultura				
ZONA DE INTERVENCIÓN	Región/Dpto.	Provincia	Distrito	Ciudad	Sector
	Piura	Talara	La Brea	Negritos	B1
PROBLEMÁTICA A SOLUCIONAR	Inadecuadas condiciones para el desarrollo de actividades deportivas, recreativas y culturales				
OBJETIVO GENERAL	Adecuadas condiciones para el desarrollo de actividades deportivas, recreativas y culturales				
OBJETIVOS ESPECÍFICOS	Fomentar el sano esparcimiento entre pobladores y visitantes.				
RESULTADOS QUE SE ESPERA	Mejor calidad de vida y desarrollo socioeconómico de la población				
DESCRIPCIÓN DEL PROYECTO	<ul style="list-style-type: none"><li>• Construcción de Veredas exteriores, Área de parqueo e ingresos, Plaza de Ingreso con pórtico, Modulo administrativo, SS.HH. Públicos, Boletería, Caseta de Control, salón de conferencias, Área de Comidas – Restaurant, Circulación Interior principal y secundaria, Cerco Perimétrico, Galerías exposición, lagunas artificiales - paseo de aguas, juegos mecánicos, Bancas ornamentales, Señalización de Seguridad, Arborización, Sistema de Iluminación General, Instalaciones Sanitarias, Adoquinado vía vehicular y otros</li><li>• Campaña de capacitación y sensibilización</li></ul>				
Situación y Características Principales					
POBLACIÓN OBJETIVO	Los beneficiarios es la población de la ciudad de Negritos.				
PROPIEDAD DEL TERRENO	Superintendencia Nacional de Bienes Estatales (SBN)				
	PLAZOS DE EJECUCIÓN	INVERSIÓN ESTIMADA	ÁREA RESPONSABLE	FUENTE DE FINANCIAMIENTO	
	Corto plazo	3,100,000.00	MDLB	Canon y sobre canon, regalías, rentas de aduanas y participaciones	
OBSERVACIONES	Solicitar transferencia de terreno a SBN				

DENOMINACIÓN DEL PROYECTO		CONSTRUCCIÓN DEL ESTADIO EN EL SECTOR B3			
PROSPECTIVA DE IMAGEN DEL PROYECTO		CROQUIS DE UBICACIÓN			
					
SECTOR AL QUE PERTENECE	Deporte y Recreación				
ZONA DE INTERVENCIÓN	Región/Dpto.	Provincia	Distrito	Ciudad	Sector
	Piura	Talara	La Brea	Negritos	B3
PROBLEMÁTICA A SOLUCIONAR	Inadecuadas condiciones para realizar prácticas deportivas en la localidad				
OBJETIVO GENERAL	Adecuadas condiciones para realizar prácticas deportivas en la localidad				
OBJETIVOS ESPECÍFICOS	Fomentar el sano esparcimiento entre pobladores y visitantes.				
RESULTADOS QUE SE ESPERA	Mejor calidad de vida y desarrollo socioeconómico de la población				
DESCRIPCIÓN DEL PROYECTO	<ul style="list-style-type: none"><li>• Construcción de infraestructura deportiva y complementaria: explanación, muro de contención nor-oeste, muro de contención nor-este, fletes, cerco perimétrico y boleterías, hospedaje, tribuna norte, tribuna sur, campo de juego, servicios higiénicos, iluminación artificial (inc. grupo electrógeno), sistema de seguridad, malla olímpica, acceso vehicular, acceso nor-este, zona de parqueo, circulación interior, captación y reservorio</li><li>• Instalaciones sanitarias y eléctricas</li><li>• Equipamiento para el estadio</li><li>• Plan de manejo ambiental</li></ul>				
Situación y Características Principales					
POBLACIÓN OBJETIVO	Los beneficiarios es la población de la ciudad de Negritos.				
PROPIEDAD DEL TERRENO	Superintendencia Nacional de Bienes Estatales (SBN)				
	PLAZOS DE EJECUCIÓN	INVERSIÓN ESTIMADA	ÁREA RESPONSABLE	FUENTE DE FINANCIAMIENTO	
	Corto plazo	15,360,000.00	MDLB	Canon y sobre canon, regalías, rentas de aduanas y participaciones	
OBSERVACIONES	Solicitar transferencia de terreno a SBN				

DENOMINACIÓN DEL PROYECTO		CONSTRUCCIÓN DEL COMPLEJO DEPORTIVO EN EL SECTOR B3			
PROSPECTIVA DE IMAGEN DEL PROYECTO		CROQUIS DE UBICACIÓN			
					
SECTOR AL QUE PERTENECE	Deporte y Recreación				
ZONA DE INTERVENCIÓN	Región/Dpto.	Provincia	Distrito	Ciudad	Sector
	Piura	Talara	La Brea	Negritos	B3
PROBLEMÁTICA A SOLUCIONAR	Deficientes condiciones para la realización de prácticas deportivas, recreativas, culturales y de esparcimiento				
OBJETIVO GENERAL	Eficientes condiciones para la realización de prácticas deportivas, recreativas, culturales y de esparcimiento				
OBJETIVOS ESPECÍFICOS	Incrementar la participación de la población en prácticas deportivas, recreativas y de esparcimiento.				
RESULTADOS QUE SE ESPERA	Elevarla calidad de vida y nivel de organización de la población				
DESCRIPCIÓN DEL PROYECTO	<ul style="list-style-type: none"><li>• Construcción del complejo deportivo comprende: movimiento de tierras, concreto armado, tribuna lado occidente, estructura de cobertura de tribunas, albañilería, pisos y pavimentos, revoques enlucidos y molduras, carpintería de madera, carpintería metálica cerrajería, vidrios, cristales y similares, pintura, pintura en cerco del campo deportivo, cerco de malla olímpica, pista de carreras, instalación de grass en campo deportivo</li><li>• Instalaciones eléctricas y sanitarias</li><li>• Obras complementarias: acceso vehicular al coliseo, muros de contención, captación, filtro lento, línea de conducción, reservorio, línea de aducción, tanque séptico y pozo percolador, sistema de regadío.</li><li>• Equipamiento del complejo deportivo: arcos de futbolito incluido soporte para tablero, tablero de bísquet con sus accesorios, poste de fierro y net de vóley.</li><li>• Capacitaciones a la población beneficiaria sobre las actividades deportivas y sus beneficios en la población y sobre temas de diversificación de las diferentes disciplinas deportivas en las diferentes etapas de vida de la persona.</li></ul>				
	Situación y Características Principales				
POBLACIÓN OBJETIVO	Los beneficiarios es la población de la ciudad de Negritos.				
PROPIEDAD DEL TERRENO	Superintendencia Nacional de Bienes Estatales (SBN)				
	PLAZOS DE EJECUCIÓN	INVERSIÓN ESTIMADA	ÁREA RESPONSABLE	FUENTE DE FINANCIAMIENTO	
	Corto plazo	9,000,000.00	MDLB	Canon y sobre canon, regalías, rentas de aduanas y participaciones	
OBSERVACIONES	Solicitar transferencia de terreno a SBN				



DENOMINACIÓN DEL PROYECTO		CONSTRUCCIÓN DEL CENTRO FORMATIVO DEPORTIVO				
PROSPECTIVA DE IMAGEN DEL PROYECTO		CROQUIS DE UBICACIÓN				
						
SECTOR AL QUE PERTENECE	Educación					
ZONA DE INTERVENCIÓN	Región/Dpto.	Provincia	Distrito	Ciudad	Sector	
	Piura	Talara	La Brea	Negritos	B3	
PROBLEMÁTICA A SOLUCIONAR	Inadecuadas condiciones para realizar actividades deportivas multidisciplinarias y eventos sociales					
OBJETIVO GENERAL	Adecuadas condiciones para realizar actividades deportivas multidisciplinarios.					
OBJETIVOS ESPECÍFICOS	Incrementar la participación de la población en prácticas deportivas multidisciplinarias, recreativas y de esparcimiento.					
RESULTADOS QUE SE ESPERA	Mejorar la calidad de vida de los pobladores de la población quienes logran obtener una mejora en las condiciones de vida.					
DESCRIPCIÓN DEL PROYECTO	<ul style="list-style-type: none"><li>• Construcción de un centro formativo deportivo con cobertura de estructuras metálicas y revestidas con planchas fibrante.</li><li>• Capacitación a las diferentes autoridades sobre organización promoción y realización de eventos deportivos y culturales.</li><li>• Campaña de concientización sobre la importancia del deporte en las instituciones educativas y a la población.</li></ul>					
Situación y Características Principales						
POBLACIÓN OBJETIVO	Los beneficiarios es la población de la ciudad de Negritos.					
PROPIEDAD DEL TERRENO	Superintendencia Nacional de Bienes Estatales (SBN)					
	PLAZOS DE EJECUCIÓN	INVERSIÓN ESTIMADA	ÁREA RESPONSABLE	FUENTE DE FINANCIAMIENTO		
	Corto plazo	6,000,000.00	MDLB	Canon y sobre canon, regalías, rentas de aduanas y participaciones		
OBSERVACIONES	Solicitar transferencia de terreno a SBN					

DENOMINACIÓN DEL PROYECTO		CONSTRUCCIÓN DEL CAMPO FERIAL DE NEGRITOS - SECTOR B2				
PROSPECTIVA DE IMAGEN DEL PROYECTO			CROQUIS DE UBICACIÓN			
						
SECTOR AL QUE PERTENECE		Comercio				
ZONA DE INTERVENCIÓN		Región/Dpto.	Provincia	Distrito	Ciudad	Sector
		Piura	Talara	La Brea	Negritos	B2
PROBLEMÁTICA A SOLUCIONAR		Inadecuadas condiciones para la comercialización y abastecimiento de productos de primera necesidad en la ciudad				
OBJETIVO GENERAL		Adecuadas condiciones para la comercialización y abastecimiento de productos de primera necesidad en la ciudad.				
OBJETIVOS ESPECÍFICOS		Aumento paulatino de las actividades comerciales de forma formal.				
RESULTADOS QUE SE ESPERA		Mejorar la calidad de vida de los pobladores de la población quienes logran obtener una mejora en las condiciones de vida.				
DESCRIPCIÓN DEL PROYECTO		<ul style="list-style-type: none"><li>• Infraestructura en zona de ventas construcción de puestos tipo zona semi húmeda para expendio de productos de comida de exposición típica y pan llevar;</li><li>• Infraestructura de cerco perimétrico, explanada y otros.</li><li>• infraestructura de servicios complementarios: construcción de área de administración, área de almacén</li></ul>				
Situación y Características Principales						
POBLACIÓN OBJETIVO		Los beneficiarios es la población de la ciudad de Negritos.				
PROPIEDAD DEL TERRENO		Superintendencia Nacional de Bienes Estatales (SBN)				
		PLAZOS DE EJECUCIÓN	INVERSIÓN ESTIMADA	ÁREA RESPONSABLE	FUENTE DE FINANCIAMIENTO	
		Corto plazo	9,700,400.00	MDLB	Canon y sobre canon, regalías, rentas de aduanas y participaciones	
OBSERVACIONES		Solicitar transferencia de terreno a SBN				



DENOMINACIÓN DEL PROYECTO		CONSTRUCCIÓN DEL SISTEMA DE MERCADOS MINORISTAS DE LA CIUDAD DE NEGRITOS- SECTOR A Y B			
PROSPECTIVA DE IMAGEN DEL PROYECTO		CROQUIS DE UBICACIÓN			
					
SECTOR AL QUE PERTENECE	Comercio				
ZONA DE INTERVENCIÓN	Región/Dpto.	Provincia	Distrito	Ciudad	Sector
	Piura	Talara	La Brea	Negritos	A y B
PROBLEMÁTICA A SOLUCIONAR	Inadecuadas condiciones para la comercialización y abastecimiento de los principales productos de consumo masivo				
OBJETIVO GENERAL	Adecuadas condiciones para la comercialización y abastecimiento de los principales productos de consumo masivo.				
OBJETIVOS ESPECÍFICOS	Lograr atender la demanda de la población con los principales productos de la canasta familiar.				
RESULTADOS QUE SE ESPERA	Mejorar el Nivel de calidad de vida de la población beneficiaria				
DESCRIPCIÓN DEL PROYECTO	<ul style="list-style-type: none"><li>• Infraestructura: Construcción de una zona comercial, Construcción de Patio de Comidas, Construcción de SS.HH para hombres y mujeres, Construcción de accesos y áreas comunes, Construcción de zona de servicios Generales</li><li>• Equipamiento y Mobiliario: Adquisición de equipos y mobiliarios para la implementación del área de servicios generales, servicios sociales y administración del mercado.</li><li>• Capacitación: Realización de talleres sobre control e higiene de los alimentos, Realización de Cursos sobre Fortalecimiento en la Gestión de ventas.</li></ul>				
Situación y Características Principales					
POBLACIÓN OBJETIVO	Los beneficiarios es la población de la ciudad de Negritos.				
PROPIEDAD DEL TERRENO	Superintendencia Nacional de Bienes Estatales (SBN)				
	PLAZOS DE EJECUCIÓN	INVERSIÓN ESTIMADA	ÁREA RESPONSABLE	FUENTE DE FINANCIAMIENTO	
	Largo plazo	8,700,000.00	MDLB	Canon y sobre canon, regalías, rentas de aduanas y participaciones	
OBSERVACIONES	Solicitar transferencia de terreno a SBN				



DENOMINACIÓN DEL PROYECTO		CONSTRUCCIÓN E IMPLEMENTACIÓN DEL CENTRO CÍVICO DE LA CIUDAD DE NEGRITOS - SECTOR B2			
PROSPECTIVA DE IMAGEN DEL PROYECTO		CROQUIS DE UBICACIÓN			
					
SECTOR AL QUE PERTENECE	Desarrollo e Inclusión Social				
ZONA DE INTERVENCIÓN	Región/Dpto.	Provincia	Distrito	Ciudad	Sector
	Piura	Talara	La Brea	Negritos	B2
PROBLEMÁTICA A SOLUCIONAR	Deficiente desarrollo de actividades cívico, comunal, cultural y social en la Ciudad de Negritos.				
OBJETIVO GENERAL	Mejorar la prestación de servicios cívico, comunal, cultural y social en la Ciudad de Negritos.				
OBJETIVOS ESPECÍFICOS	Mejoramiento del ornato publico				
RESULTADOS QUE SE ESPERA	Mejorar el Nivel de calidad de vida de la población.				
DESCRIPCIÓN DEL PROYECTO	<ul style="list-style-type: none"><li>• Construcción de Centro Cívico con un área techada, con ambientes de material noble con techo de Policarbonato,</li><li>• Implementación con mobiliario básico a las oficinas del centro cívico</li><li>• Actividades de capacitación seguimiento y monitoreo en administración pública a las autoridades de la Ciudad.</li></ul>				
Situación y Características Principales					
POBLACIÓN OBJETIVO	Los beneficiarios es la población de la ciudad de Negritos.				
PROPIEDAD DEL TERRENO	Superintendencia Nacional de Bienes Estatales (SBN)				
	PLAZOS DE EJECUCIÓN	INVERSIÓN ESTIMADA	ÁREA RESPONSABLE	FUENTE DE FINANCIAMIENTO	
	Largo plazo	3,900,000.00	MDLB	Canon y sobre canon, regalías, rentas de aduanas y participaciones	
OBSERVACIONES	Solicitar transferencia de terreno a SBN				

<b>DENOMINACIÓN DEL PROYECTO</b>		<b>CONSTRUCCIÓN DEL CENTRO DE MAESTRANZA EN EL SECTOR A2</b>			
<b>PROSPECTIVA DE IMAGEN DEL PROYECTO</b>		<b>CROQUIS DE UBICACIÓN</b>			
					
<b>SECTOR AL QUE PERTENECE</b>	Desarrollo e Inclusión Social				
<b>ZONA DE INTERVENCIÓN</b>	<b>Región/Dpto.</b>	<b>Provincia</b>	<b>Distrito</b>	<b>Ciudad</b>	<b>Sector</b>
	Piura	Talara	La Brea	Negritos	A2
<b>PROBLEMÁTICA A SOLUCIONAR</b>	No se cuenta con ambientes, ni equipamiento adecuado para la prestación de servicio de maestranza y mantenimiento				
<b>OBJETIVO GENERAL</b>	Construir el centro de maestranza y mantenimiento.				
<b>OBJETIVOS ESPECÍFICOS</b>	Mejorar las condiciones para la prestación de servicios de maestranza y mantenimiento				
<b>RESULTADOS QUE SE ESPERA</b>	Mejorar la imagen institucional, minimizando algunos impactos negativos con la aplicación de medidas de carácter preventivo.				
<b>DESCRIPCIÓN DEL PROYECTO</b>	<ul style="list-style-type: none"> <li>• Construcción de ambientes adecuado,</li> <li>• Implementación, adquisición de equipos y herramientas</li> <li>• Actividades de capacitación seguimiento y monitoreo en administración pública a las autoridades de la Ciudad.</li> </ul>				
<b>Situación y Características Principales</b>					
<b>POBLACIÓN OBJETIVO</b>	Los beneficiarios es la población de la ciudad de Negritos.				
<b>PROPIEDAD DEL TERRENO</b>	Superintendencia Nacional de Bienes Estatales (SBN)				
	<b>PLAZOS DE EJECUCIÓN</b>	<b>INVERSIÓN ESTIMADA</b>	<b>ÁREA RESPONSABLE</b>	<b>FUENTE DE FINANCIAMIENTO</b>	
	Mediano plazo	5,100,000.00	MDLB	Canon y sobre canon, regalías, rentas de aduanas y participaciones	
<b>OBSERVACIONES</b>	Solicitar transferencia de terreno a SBN				



DENOMINACIÓN DEL PROYECTO		CONSTRUCCIÓN E IMPLEMENTACIÓN DE UN TERMINAL INTERDISTRITAL				
PROSPECTIVA DE IMAGEN DEL PROYECTO			CROQUIS DE UBICACIÓN			
						
SECTOR AL QUE PERTENECE		Transportes				
ZONA DE INTERVENCIÓN		Región/Dpto.	Provincia	Distrito	Ciudad	Sector
		Piura	Talara	La Brea	Negritos	B2
PROBLEMÁTICA A SOLUCIONAR		Inadecuado servicio en las Operaciones de embarque y desembarque de pasajeros que llegan y salen de la ciudad				
OBJETIVO GENERAL		Adecuado servicio en las Operaciones de embarque y desembarque de pasajeros que llegan y salen de la ciudad				
OBJETIVOS ESPECÍFICOS		Mayor seguridad en el embarque y desembarque de pasajeros que llegan y salen de la ciudad				
RESULTADOS QUE SE ESPERA		Brindar, mejorar y generar empleo auto sostenido en la población				
DESCRIPCIÓN DEL PROYECTO		<ul style="list-style-type: none"><li>• Construcción de piso de concreto armado, techo de estructura metálica, rampas de embarque y desembarque de pasajeros y equipajes, patio de maniobras, estacionamientos de vehículos de reten, estacionamiento de vehículos de usuarios y taxis, áreas para venta de boletos, recepción y entrega de equipajes, sala de espera, módulos comerciales, servicios públicos, guardianía de equipajes, servicios higiénicos para trabajadores y públicos usuarios</li><li>• Implementación y Equipamiento.</li><li>• Creación de una unidad operativa administradora del terminal terrestre.</li><li>• Programas de capacitación del personal que labora y trabajadores de las empresas de transporte.</li><li>• Elaboración de planes de mitigación, prevención y contingencia</li></ul>				
Situación y Características Principales						
POBLACIÓN OBJETIVO		Los beneficiarios es la población de la ciudad de Negritos.				
PROPIEDAD DEL TERRENO		Superintendencia Nacional de Bienes Estatales (SBN)				
		PLAZOS DE EJECUCIÓN	INVERSIÓN ESTIMADA	ÁREA RESPONSABLE	FUENTE DE FINANCIAMIENTO	
		Mediano plazo	19,000,000.00	MDLB	Transferencias y donaciones	
OBSERVACIONES		Solicitar transferencia de terreno a SBN				



DENOMINACIÓN DEL PROYECTO		CONSTRUCCIÓN DEL CENTRO DE OPERACIONES DEL SERVICIO DE SEGURIDAD CIUDADANA			
PROSPECTIVA DE IMAGEN DEL PROYECTO		CROQUIS DE UBICACIÓN			
					
SECTOR AL QUE PERTENECE	Defensa				
ZONA DE INTERVENCIÓN	Región/Dpto.	Provincia	Distrito	Ciudad	Sector
	Piura	Talara	La Brea	Negritos	B2
PROBLEMÁTICA A SOLUCIONAR	Limitado servicio de seguridad ciudadana de la ciudad de Negritos.				
OBJETIVO GENERAL	Implementar un adecuado servicio de seguridad ciudadana.				
OBJETIVOS ESPECÍFICOS	Mejorar el nivel de cobertura y efectividad en las acciones contra la delincuencia, apoyo a emergencias y situaciones de riesgo.				
RESULTADOS QUE SE ESPERA	Adecuadas condiciones de seguridad para el desarrollo económico y social de la Ciudad de Negritos.				
DESCRIPCIÓN DEL PROYECTO	<ul style="list-style-type: none"><li>• Adquisición de camionetas pick up 4x4, debidamente equipadas y acondicionadas para patrullaje e intervenciones del serenazgo regional, cuatrimotos debidamente equipadas y acondicionadas para intervenciones del serenazgo local, alquilar sistema de comunicación tetra, equipos de comunicación portátiles y móviles, sistemas de video vigilancia.</li><li>• Acondicionamiento e implementación de los centros de operaciones, capacitación y entrenamiento.</li><li>• Capacitación y formación de guardias locales.</li></ul>				
Situación y Características Principales					
POBLACIÓN OBJETIVO	Los beneficiarios es la población de la ciudad de Negritos.				
PROPIEDAD DEL TERRENO	Superintendencia Nacional de Bienes Estatales (SBN)				
	PLAZOS DE EJECUCIÓN	INVERSIÓN ESTIMADA	ÁREA RESPONSABLE	FUENTE DE FINANCIAMIENTO	
	Corto plazo	4,400,000.00	MDLB	Canon y sobre canon, regalías, rentas de aduanas y participaciones	
OBSERVACIONES	Solicitar transferencia de terreno a SBN				

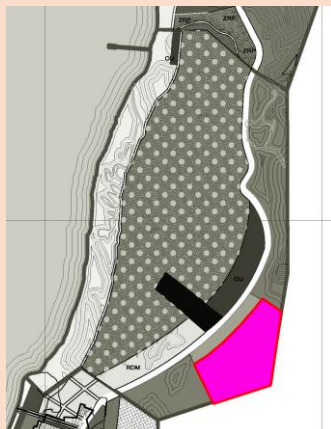
DENOMINACIÓN DEL PROYECTO		CONSTRUCCIÓN DE LA COMISARÍA			
PROSPECTIVA DE IMAGEN DEL PROYECTO		CROQUIS DE UBICACIÓN			
					
SECTOR AL QUE PERTENECE	Defensa				
ZONA DE INTERVENCIÓN	Región/Dpto.	Provincia	Distrito	Ciudad	Sector
	Piura	Talara	La Brea	Negritos	B2
PROBLEMÁTICA A SOLUCIONAR	Baja calidad de los servicios policiales que brinda la Comisaría de Negritos				
OBJETIVO GENERAL	Mejoramiento de la calidad de los servicios policiales que brinda la Comisaría de Negritos				
OBJETIVOS ESPECÍFICOS	Favorecer el acercamiento de la PNP con la población.				
RESULTADOS QUE SE ESPERA	Brindar un mejor servicio de seguridad a la población de la Ciudad de Negritos.				
DESCRIPCIÓN DEL PROYECTO	<ul style="list-style-type: none"><li>• Construcción sistema mixto aporticado de la infraestructura de la comisaria</li><li>• Adquisición de camionetas pick up 4x4, debidamente equipadas y acondicionadas para patrullaje e intervenciones de la PNP, motos debidamente equipadas y acondicionadas, alquilar sistema de comunicación tetra, adquisición de equipos de comunicación portátiles y móviles, sistemas de video vigilancia.</li><li>• Acondicionamiento e implementación de los centros de operaciones, capacitación y entrenamiento.</li><li>• Capacitación al personal de la comisaria.</li></ul>				
Situación y Características Principales					
POBLACIÓN OBJETIVO	Los beneficiarios es la población de la ciudad de Negritos.				
PROPIEDAD DEL TERRENO	Superintendencia Nacional de Bienes Estatales (SBN)				
	PLAZOS DE EJECUCIÓN	INVERSIÓN ESTIMADA	ÁREA RESPONSABLE	FUENTE DE FINANCIAMIENTO	
	Corto plazo	4,700,000.00	MDLB	Canon y sobre canon, regalías, rentas de aduanas y participaciones	
OBSERVACIONES	Solicitar transferencia de terreno a SBN				



DENOMINACIÓN DEL PROYECTO		MEJORAMIENTO Y AMPLIACIÓN DEL NÚCLEO CULTURAL TÚPAC AMARU DE LA CIUDAD DE NEGRITOS				
PROSPECTIVA DE IMAGEN DEL PROYECTO			CROQUIS DE UBICACIÓN			
						
SECTOR AL QUE PERTENECE		Cultura				
ZONA DE INTERVENCIÓN		Región/Dpto.	Provincia	Distrito	Ciudad	Sector
		Piura	Talara	La Brea	Negritos	B2
PROBLEMÁTICA A SOLUCIONAR		Deficientes condiciones para el desarrollo de las actividades culturales en la Ciudad de Negritos				
OBJETIVO GENERAL		Brindar eficientes condiciones para el desarrollo de las actividades culturales				
OBJETIVOS ESPECÍFICOS		Participación activa de la población en actividades culturales				
RESULTADOS QUE SE ESPERA		Adecuadas condiciones de seguridad para el desarrollo económico y social de la Ciudad de Negritos.				
DESCRIPCIÓN DEL PROYECTO		<ul style="list-style-type: none"><li>• Construcción de nueva infraestructura del centro cultural municipal de dos niveles, construcción de infraestructura administrativa, talleres, auditorios (salón de usos múltiples), construcción de espacios complementarios (cerco perimétrico) y la implementación de módulos de servicios higiénicos siguiendo las normas y estándares establecidos por el sector y el RNE.</li><li>• Implementación de mobiliarios, accesorios y materiales para el desarrollo de actividades culturales.</li><li>• Implementar un programa de capacitación y talleres para sensibilización de la población.</li></ul>				
Situación y Características Principales						
POBLACIÓN OBJETIVO		Los beneficiarios es la población de la ciudad de Negritos.				
PROPIEDAD DEL TERRENO		Superintendencia Nacional de Bienes Estatales (SBN)				
		PLAZOS DE EJECUCIÓN	INVERSIÓN ESTIMADA	ÁREA RESPONSABLE	FUENTE DE FINANCIAMIENTO	
		Mediano plazo	3,700,000.00	MDLB	Canon y sobre canon, regalías, rentas de aduanas y participaciones	
OBSERVACIONES		Solicitar transferencia de terreno a SBN				

DENOMINACIÓN DEL PROYECTO		CONSTRUCCIÓN Y AMPLIACIÓN DE LA BIBLIOTECA MUNICIPAL				
PROSPECTIVA DE IMAGEN DEL PROYECTO		CROQUIS DE UBICACIÓN				
						
SECTOR AL QUE PERTENECE	Educación y Cultura					
ZONA DE INTERVENCIÓN	Región/Dpto.	Provincia	Distrito	Ciudad	Sector	
	Piura	Talara	La Brea	Negritos	B2	
PROBLEMÁTICA A SOLUCIONAR	Población con inadecuados servicios de atención de la biblioteca municipal de la ciudad de Negritos					
OBJETIVO GENERAL	Población con adecuados servicios de atención de la biblioteca municipal de la ciudad de Negritos					
OBJETIVOS ESPECÍFICOS	Disponibilidad de servicios culturales, bibliotecarios y de información en la ciudad de Negritos					
RESULTADOS QUE SE ESPERA	Mayor Desarrollo Cultural de la Población					
DESCRIPCIÓN DEL PROYECTO	<ul style="list-style-type: none"><li>• Adecuados recursos tecnológicos para atención al público: digitalización de material histórico, implementación de un sistema de radio frecuencia de seguridad en libros, implementación con equipo y mobiliario de la sala de internet, salas de lectura, ambientes administrativos y complementarios, con mobiliario y equipo adecuados.</li><li>• Adecuadas capacidades del recurso humano de la biblioteca: fortalecimiento de capacidades del recurso humano de la biblioteca a través de talleres y pasantías.</li><li>• Actualizados recursos bibliográficos impresos y en otros formatos: adquisición de textos impresos y recursos de información diversos.</li><li>• Adecuadas condiciones de confort y seguridad de la infraestructura: remodelación integral de todos los espacios, con la conservación de las estructuras y acabados de calidad, demolición de los espacios para albergar obra nueva en la parte posterior del inmueble.</li><li>• Mitigación de impactos ambientales.</li></ul>					
Situación y Características Principales						
POBLACIÓN OBJETIVO	Los beneficiarios es la población de la ciudad de Negritos.					
PROPIEDAD DEL TERRENO	Superintendencia Nacional de Bienes Estatales (SBN)					
	PLAZOS DE EJECUCIÓN	INVERSIÓN ESTIMADA	ÁREA RESPONSABLE	FUENTE DE FINANCIAMIENTO		
	Corto plazo	4,300,000.00	MDLB	Canon y sobre canon, regalías, rentas de aduanas y participaciones		
OBSERVACIONES	Solicitar transferencia de terreno a SBN					


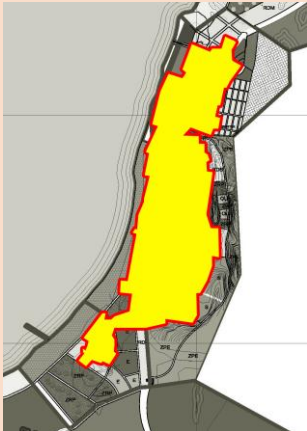
DENOMINACIÓN DEL PROYECTO		CONSTRUCCIÓN E IMPLEMENTACIÓN DEL AUDITORIO MUNICIPAL				
PROSPECTIVA DE IMAGEN DEL PROYECTO			CROQUIS DE UBICACIÓN			
						
SECTOR AL QUE PERTENECE		Cultura				
ZONA DE INTERVENCIÓN		Región/Dpto.	Provincia	Distrito	Ciudad	Sector
		Piura	Talara	La Brea	Negritos	B2
PROBLEMÁTICA A SOLUCIONAR		Inadecuadas condiciones para atender el desarrollo de actividades académicas, culturales, artísticas y de proyección social, de la ciudad de Negritos				
OBJETIVO GENERAL		Adecuadas condiciones para atender el desarrollo de actividades académicas, culturales, artísticas y de proyección social, de la ciudad de Negritos				
OBJETIVOS ESPECÍFICOS		Mayor participación e integración ciudadana				
RESULTADOS QUE SE ESPERA		Mejorar las condiciones de difusión de las expresiones artísticas y culturales de la ciudad de Negritos				
DESCRIPCIÓN DEL PROYECTO		<ul style="list-style-type: none"><li>• Instalación de infraestructura del auditorio municipal: Primer nivel: Boleterías, Cafetería, Sala de Exposiciones, SS.HH para Varones y Damas, Oficinas Administrativas, Almacenes, Cuarto de control - vigilancia, Oficina de eventos, Vestuarios para Varones y Damas, Deposito, Sala de prensa, Sala de Usos Múltiples, Sala de Espectadores, Teléfonos públicos, Cisterna, Cerco perimétrico. Segundo nivel: Esclusas, Escenarios, Cuarto de sonido - iluminación, Antesalas, Retro escenario, Escaleras de Emergencia, Rampa de acceso para discapacitados. Tercer nivel: Deposito, SS.HH para Varones y Damas, Esclusas, Cuarto de proyección - iluminación, Sala de Espectadores, Antesalas, Pasarelas para mantenimiento, Escaleras metálicas, Tanque elevado y techo de cobertura metálica.</li></ul>				
Situación y Características Principales						
POBLACIÓN OBJETIVO		Los beneficiarios es la población de la ciudad de Negritos.				
PROPIEDAD DEL TERRENO		Superintendencia Nacional de Bienes Estatales (SBN)				
		PLAZOS DE EJECUCIÓN	INVERSIÓN ESTIMADA	ÁREA RESPONSABLE	FUENTE DE FINANCIAMIENTO	
		Corto plazo	3,500,000.00	MDLB	Canon y sobre canon, regalías, rentas de aduanas y participaciones	
OBSERVACIONES		Solicitar transferencia de terreno a SBN				


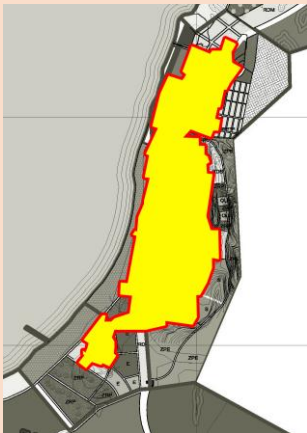
DENOMINACIÓN DEL PROYECTO		HABILITACIÓN DE LA ZONA INDUSTRIAL DE SUB SECTOR A2				
PROSPECTIVA DE IMAGEN DEL PROYECTO		CROQUIS DE UBICACIÓN				
						
SECTOR AL QUE PERTENECE	Industria					
ZONA DE INTERVENCIÓN	Región/Dpto.	Provincia	Distrito	Ciudad	Sector	
	Piura	Talara	La Brea	Negritos	A2	
PROBLEMÁTICA A SOLUCIONAR	En la Ciudad de Negritos, se ha generado un incremento en la actividad industrial lo que exige la habilitación de un Parque Industrial.					
OBJETIVO GENERAL	Habilitar el Parque Industrial en el Sector A2.					
OBJETIVOS ESPECÍFICOS	Adecuadas condiciones para atender el desarrollo de actividades industriales					
RESULTADOS QUE SE ESPERA	Elevar el nivel de dicha actividad con bajos niveles de contaminación ambiental.					
DESCRIPCIÓN DEL PROYECTO	<ul style="list-style-type: none"><li>• Habilitación de la infraestructura de los servicios básicos urbanos:<ul style="list-style-type: none"><li>○ Construcción de los servicios de: Agua potable, Agua de uso industrial, Electricidad de uso industrial, Sistema de Gas, Sistema de Comunicación (telefonía, fibra óptica).</li><li>○ Construcción de pistas de acceso a los predios industriales.</li><li>○ Construcción de las veredas perimetrales en las manzanas industriales.</li><li>○ Construcción de cerco perimétrico y controles de vigilancia del complejo industrial.</li></ul></li></ul>					
Situación y Características Principales						
POBLACIÓN OBJETIVO	Los beneficiarios es la población de la ciudad de Negritos.					
PROPIEDAD DEL TERRENO	Superintendencia Nacional de Bienes Estatales (SBN)					
	PLAZOS DE EJECUCIÓN	INVERSIÓN ESTIMADA	ÁREA RESPONSABLE	FUENTE DE FINANCIAMIENTO		
	Largo plazo	30,250,000.00	MDLB	Canon y sobre canon, regalías, rentas de aduanas y participaciones		
OBSERVACIONES	Solicitar transferencia de terreno a SBN					

DENOMINACIÓN DEL PROYECTO		HABILITACIÓN DE LA ZONA INDUSTRIAL EL ACHOLAO 1° Y 2° ETAPA - SECTOR C			
PROSPECTIVA DE IMAGEN DEL PROYECTO		CROQUIS DE UBICACIÓN			
					
SECTOR AL QUE PERTENECE	Industria				
ZONA DE INTERVENCIÓN	Región/Dpto.	Provincia	Distrito	Ciudad	Sector
	Piura	Talara	La Brea	Negritos	C
PROBLEMÁTICA A SOLUCIONAR	En la Ciudad de Negritos, se ha generado un incremento en la actividad industrial petrolera y sus derivados, lo que exige la habilitación de un Parque Industrial en dos etapas				
OBJETIVO GENERAL	Habilitar el Parque Industrial el Acholao 1° y2° Etapa - Sector C				
OBJETIVOS ESPECÍFICOS	Adecuadas condiciones para atender el desarrollo de actividades industriales petroleras y derivados				
RESULTADOS QUE SE ESPERA	Elevar el nivel de dicha actividad con bajos niveles de contaminación ambiental.				
DESCRIPCIÓN DEL PROYECTO	<ul style="list-style-type: none"><li>• Habilitación de la infraestructura de los servicios básicos urbanos:<ul style="list-style-type: none"><li>○ Construcción de los servicios de: Agua potable, Agua de uso industrial, Electricidad de uso industrial, Sistema de Gas, Sistema de Comunicación (telefonía, fibra óptica).</li><li>○ Construcción de pistas de acceso a los predios industriales.</li><li>○ Construcción de las veredas perimetrales en las manzanas industriales.</li><li>○ Construcción de cerco perimétrico y controles de vigilancia del complejo industrial.</li></ul></li></ul>				
Situación y Características Principales					
POBLACIÓN OBJETIVO	Los beneficiarios es la población de la ciudad de Negritos.				
PROPIEDAD DEL TERRENO	Superintendencia Nacional de Bienes Estatales (SBN)				
	PLAZOS DE EJECUCIÓN	INVERSIÓN ESTIMADA	ÁREA RESPONSABLE	FUENTE DE FINANCIAMIENTO	
	Largo plazo	62,300,000.00	MDLB	Canon y sobre canon, regalías, rentas de aduanas y participaciones	
OBSERVACIONES	Solicitar transferencia de terreno a SBN				


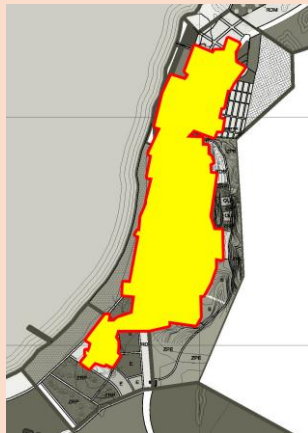



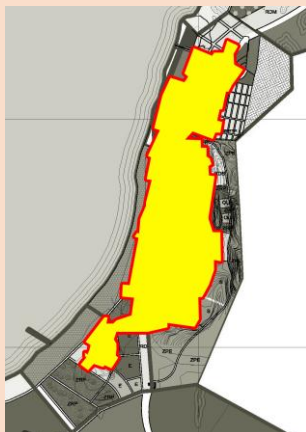
DENOMINACIÓN DEL PROYECTO		CONSTRUCCIÓN E IMPLEMENTACIÓN DEL MUELLE ARTESANAL CALETA SAN PABLO			
PROSPECTIVA DE IMAGEN DEL PROYECTO		CROQUIS DE UBICACIÓN			
					
SECTOR AL QUE PERTENECE	Pesca				
ZONA DE INTERVENCIÓN	Región/Dpto.	Provincia	Distrito	Ciudad	Sector
	Piura	Talara	La Brea	Negritos	B3
PROBLEMÁTICA A SOLUCIONAR	Inadecuados servicios de desembarque y manipuleo de Recursos Hidrobiológicos				
OBJETIVO GENERAL	Mayor acceso a los servicios de desembarque para el desarrollo de la pesca artesanal				
OBJETIVOS ESPECÍFICOS	Incremento de los ingresos en la población dedicada a la pesca artesanal				
RESULTADOS QUE SE ESPERA	Contribuir al mejoramiento de la calidad de vida y bienestar de la población dependiente de la pesca y su comunidad				
DESCRIPCIÓN DEL PROYECTO	<ul style="list-style-type: none"><li>• Implementar un desembarcadero pesquero artesanal, que cuente con una adecuada infraestructura de mar y tierra que cumpla con las normas sanitarias actuales</li><li>• Además que cuente con una rompeolas que garantice la protección a las operaciones de desembarque y la protección de las embarcaciones.</li><li>• Capacitación al gremio de pescadores en organización y administración de empresas</li><li>• Capacitación al gremio de pescadores en aplicación y cumplimiento de las Normas Sanitarias.</li></ul>				
Situación y Características Principales					
POBLACIÓN OBJETIVO	Los beneficiarios es la población de la ciudad de Negritos.				
PROPIEDAD DEL TERRENO	Superintendencia Nacional de Bienes Estatales (SBN)				
	PLAZOS DE EJECUCIÓN	INVERSIÓN ESTIMADA	ÁREA RESPONSABLE	FUENTE DE FINANCIAMIENTO	
	Mediano plazo	9,300,000.00	MDLB	Canon y sobre canon, regalías, rentas de aduanas y participaciones	
OBSERVACIONES	Solicitar transferencia de terreno a SBN				



<b>DENOMINACIÓN DEL PROYECTO</b>	<b>PROYECTO DE DESARROLLO DE CAPACIDADES PARA GENERAR PROYECTOS DE INVERSIÓN DE IMPACTO REGIONAL</b>				
<b>PROSPECTIVA DE IMAGEN DEL PROYECTO</b>			<b>CROQUIS DE UBICACIÓN</b>		
					
<b>SECTOR AL QUE PERTENECE</b>	Economía y Finanzas				
<b>ZONA DE INTERVENCIÓN</b>	<b>Región/Dpto.</b>	<b>Provincia</b>	<b>Distrito</b>	<b>Ciudad</b>	<b>Sector</b>
	Piura	Talara	La Brea	Negritos	
<b>PROBLEMÁTICA A SOLUCIONAR</b>	Débil capacidad para generar proyectos de inversión de impacto regional				
<b>OBJETIVO GENERAL</b>	Mejoramiento de las capacidades para generar proyectos de inversión de impacto regional				
<b>OBJETIVOS ESPECÍFICOS</b>	Incremento de la competitividad de la ciudad.				
<b>RESULTADOS QUE SE ESPERA</b>	Mejorar los niveles socio-económicos de la población				
<b>DESCRIPCIÓN DEL PROYECTO</b>	<ul style="list-style-type: none"> <li>• Desarrollo de un programa de mejoramiento de capacidades para generar proyectos de inversión</li> <li>• Capacitación y asistencia técnica para generar proyectos de inversión</li> <li>• Talleres de sensibilización</li> <li>• Fomentar la participación ciudadana</li> <li>• Elaboración de materiales publicitarios y otras acciones.</li> </ul>				
<b>Situación y Características Principales</b>					
<b>POBLACIÓN OBJETIVO</b>	Los beneficiarios es la población de la ciudad de Negritos.				
<b>PROPIEDAD DEL TERRENO</b>	Superintendencia Nacional de Bienes Estatales (SBN)				
	<b>PLAZOS DE EJECUCIÓN</b>	<b>INVERSIÓN ESTIMADA</b>	<b>ÁREA RESPONSABLE</b>	<b>FUENTE DE FINANCIAMIENTO</b>	
	Mediano plazo	450,0000.00	MDLB	Recursos directamente recaudados	
<b>OBSERVACIONES</b>	Solicitar transferencia de terreno a SBN				


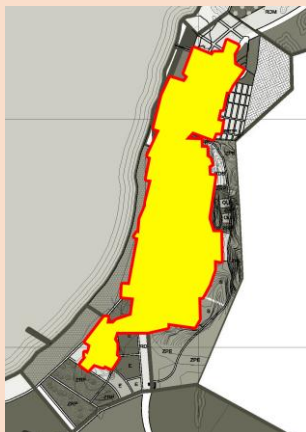
<b>DENOMINACIÓN DEL PROYECTO</b>	<b>PROYECTO DE DESARROLLO DE CAPACIDADES PARA GENERAR PROYECTOS PRODUCTIVOS ECOTURÍSTICOS</b>				
<b>PROSPECTIVA DE IMAGEN DEL PROYECTO</b> 		<b>CROQUIS DE UBICACIÓN</b> 			
<b>SECTOR AL QUE PERTENECE</b>	Turismo				
<b>ZONA DE INTERVENCIÓN</b>	<b>Región/Dpto.</b>	<b>Provincia</b>	<b>Distrito</b>	<b>Ciudad</b>	<b>Sector</b>
	Piura	Talara	La Brea	Negritos	
<b>PROBLEMÁTICA A SOLUCIONAR</b>	Débil capacidad para generar proyectos productivos ecoturísticos				
<b>OBJETIVO GENERAL</b>	Mejoramiento de las capacidades para generar proyectos productivos ecoturísticos				
<b>OBJETIVOS ESPECÍFICOS</b>	Incremento de la competitividad de la ciudad				
<b>RESULTADOS QUE SE ESPERA</b>	Enriquecimiento de saberes técnicos para incrementar sus ingresos y por ende su calidad de vida				
<b>DESCRIPCIÓN DEL PROYECTO</b>	<ul style="list-style-type: none"> <li>• Desarrollo de un programa de mejoramiento de capacidades para generar proyectos productivos ecoturísticos</li> <li>• Capacitación y asistencia técnica para generar proyectos productivos ecoturísticos</li> <li>• Talleres de sensibilización</li> <li>• Fomentar la participación ciudadana</li> <li>• Elaboración de materiales publicitarios y otras acciones.</li> </ul>				
<b>Situación y Características Principales</b>					
<b>POBLACIÓN OBJETIVO</b>	Los beneficiarios es la población de la ciudad de Negritos.				
<b>PROPIEDAD DEL TERRENO</b>	Superintendencia Nacional de Bienes Estatales (SBN)				
	<b>PLAZOS DE EJECUCIÓN</b>	<b>INVERSIÓN ESTIMADA</b>	<b>ÁREA RESPONSABLE</b>	<b>FUENTE DE FINANCIAMIENTO</b>	
	Mediano plazo	420,000.00	MDLB	Recursos directamente recaudados	
<b>OBSERVACIONES</b>	Solicitar transferencia de terreno a SBN				





DENOMINACIÓN DEL PROYECTO		CONSTRUCCIÓN E IMPLEMENTACIÓN DEL NÚCLEO PARA LA ADMINISTRACIÓN DEL SISTEMA DE PROYECTOS DE IMPACTO REGIONAL				
PROSPECTIVA DE IMAGEN DEL PROYECTO		CROQUIS DE UBICACIÓN				
						
SECTOR AL QUE PERTENECE	Economía y Finanzas					
ZONA DE INTERVENCIÓN	Región/Dpto.	Provincia	Distrito	Ciudad	Sector	
	Piura	Talara	La Brea	Negritos		
PROBLEMÁTICA A SOLUCIONAR	Inadecuadas condiciones para el núcleo administrativo del sistema de proyectos de impacto regional.					
OBJETIVO GENERAL	Adecuadas condiciones para el núcleo administrativo del sistema de proyectos de impacto regional.					
OBJETIVOS ESPECÍFICOS	Amplio acceso a los servicios del núcleo administrativo del sistema de proyectos de impacto regional.					
RESULTADOS QUE SE ESPERA	Mejor nivel de competitividad respecto a otras ciudades.					
DESCRIPCIÓN DEL PROYECTO	<ul style="list-style-type: none"><li>• Construcción de la infraestructura del núcleo administrativo del sistema de proyectos de impacto regional: Arquitectura, Estructuras, Instalaciones sanitarias, Instalaciones eléctricas.</li><li>• Adquisición de equipos y mobiliario para los servicios del núcleo administrativo del sistema de proyectos de impacto regional.</li><li>• Capacitación, asistencia técnica y acompañamiento a la población.</li></ul>					
Situación y Características Principales						
POBLACIÓN OBJETIVO	Los beneficiarios es la población de la ciudad de Negritos.					
PROPIEDAD DEL TERRENO	Superintendencia Nacional de Bienes Estatales (SBN)					
	PLAZOS DE EJECUCIÓN	INVERSIÓN ESTIMADA	ÁREA RESPONSABLE	FUENTE DE FINANCIAMIENTO		
	Mediano plazo	980,000.00	MDLB	Canon y sobre canon, regalías, rentas de aduanas y participaciones		
OBSERVACIONES	Solicitar transferencia de terreno a SBN					

DENOMINACIÓN DEL PROYECTO		ELABORACIÓN DE PLAN REGULADOR DE RUTAS DE LA CIUDAD				
PROSPECTIVA DE IMAGEN DEL PROYECTO			CROQUIS DE UBICACIÓN			
						
SECTOR AL QUE PERTENECE	Transportes					
ZONA DE INTERVENCIÓN	Región/Dpto.	Provincia	Distrito	Ciudad	Sector	
	Piura	Talara	La Brea	Negritos		
PROBLEMÁTICA A SOLUCIONAR	Deficiente orientación peatonal y vehicular en la ciudad de Negritos.					
OBJETIVO GENERAL	Eficiente orientación peatonal y vehicular en la ciudad de Negritos					
OBJETIVOS ESPECÍFICOS	Mejorar las condiciones de información respecto al servicio de señalización peatonal y vehicular en la ciudad de Negritos.					
RESULTADOS QUE SE ESPERA	Brindar seguridad en el desplazamiento de los pobladores de la ciudad y de los visitantes.					
DESCRIPCIÓN DEL PROYECTO	<ul style="list-style-type: none"><li>• Recursos Humanos – Equipo Técnico</li><li>• Expediente técnico</li><li>• Determinación de necesidades de la población para la implementación de señalización estandarizada perenne.</li><li>• Estudio geológico</li><li>• Estudio de Impacto Ambiental.</li></ul>					
Situación y Características Principales						
POBLACIÓN OBJETIVO	Los beneficiarios es la población de la ciudad de Negritos.					
PROPIEDAD DEL TERRENO	Superintendencia Nacional de Bienes Estatales (SBN)					
	PLAZOS DE EJECUCIÓN	INVERSIÓN ESTIMADA	ÁREA RESPONSABLE	FUENTE DE FINANCIAMIENTO		
	Corto plazo	900,000.00	MDLB	Canon y sobre canon, regalías, rentas de aduanas y participaciones		
OBSERVACIONES	Coordinar con el MTC					



DENOMINACIÓN DEL PROYECTO		CONSTRUCCIÓN DE LA VÍA DE EVITAMIENTO				
PROSPECTIVA DE IMAGEN DEL PROYECTO		CROQUIS DE UBICACIÓN				
						
SECTOR AL QUE PERTENECE	Transportes					
ZONA DE INTERVENCIÓN	Región/Dpto.	Provincia	Distrito	Ciudad	Sector	
	Piura	Talara	La Brea			
PROBLEMÁTICA A SOLUCIONAR	Inadecuadas condiciones de transitabilidad vehicular en las vías urbanas de la ciudad					
OBJETIVO GENERAL	Adecuadas condiciones de transitabilidad vehicular en las vías urbanas de la ciudad					
OBJETIVOS ESPECÍFICOS	Disminución de contaminación ambiental en el centro de la ciudad					
RESULTADOS QUE SE ESPERA	Mejorar la calidad de vida de la población.					
DESCRIPCIÓN DEL PROYECTO	<ul style="list-style-type: none"><li>• Construcción de una vía de evitamiento con vías asfaltadas y una vía auxiliar en cada sentido, puentes y pontones; intercambio vial a desnivel.</li><li>• Construcción y rehabilitación de pistas y veredas.</li><li>• Implementación de un programa preventivo de infraestructura vial.</li><li>• Programas de capacitación y sensibilización en gestión de Transporte Urbano a funcionarios y autoridades</li></ul>					
Situación y Características Principales						
POBLACIÓN OBJETIVO	Los beneficiarios es la población de la ciudad de Negritos.					
PROPIEDAD DEL TERRENO	Superintendencia Nacional de Bienes Estatales (SBN)					
	PLAZOS DE EJECUCIÓN	INVERSIÓN ESTIMADA	ÁREA RESPONSABLE	FUENTE DE FINANCIAMIENTO		
	Mediano plazo	47,490,000.00	GRP	Canon y sobre canon, regalías, rentas de aduanas y participaciones		
OBSERVACIONES	Coordinar con el MTC					

DENOMINACIÓN DEL PROYECTO		CONSTRUCCIÓN E IMPLEMENTACIÓN DEL SISTEMA DE PARADEROS DE TRANSPORTE					
PROSPECTIVA DE IMAGEN DEL PROYECTO			CROQUIS DE UBICACIÓN				
							
SECTOR AL QUE PERTENECE		Transportes					
ZONA DE INTERVENCIÓN		Región/Dpto.	Provincia	Distrito	Ciudad	Sector	
		Piura	Talara	La Brea	Negritos		
PROBLEMÁTICA A SOLUCIONAR		Deficiente orientación peatonal y vehicular en la ciudad de Negritos.					
OBJETIVO GENERAL		Eficiente orientación peatonal y vehicular en la ciudad de Negritos					
OBJETIVOS ESPECÍFICOS		Mejorar las condiciones de información respecto al servicio de señalización peatonal y vehicular en la ciudad de Negritos.					
RESULTADOS QUE SE ESPERA		Brindar seguridad en el desplazamiento de los pobladores de la ciudad y de los visitantes.					
DESCRIPCIÓN DEL PROYECTO		<ul style="list-style-type: none"><li>• Implementación de señalización estandarizada perenne.</li><li>• Mantenimiento de la señalización a través de las instituciones competentes (Gobierno Local)</li><li>• Promoción y difusión del manual y medios de señalización a las entidades públicas y privadas.</li><li>• Talleres de sensibilización a la población respecto a señalización.</li></ul>					
Situación y Características Principales							
POBLACIÓN OBJETIVO		Los beneficiarios es la población de la ciudad de Negritos.					
PROPIEDAD DEL TERRENO		Superintendencia Nacional de Bienes Estatales (SBN)					
		PLAZOS DE EJECUCIÓN	INVERSIÓN ESTIMADA	ÁREA RESPONSABLE	FUENTE DE FINANCIAMIENTO		
		Corto plazo	4,100,000.00	MDLB	Canon y sobre canon, regalías, rentas de aduanas y participaciones		
OBSERVACIONES		Coordinar con el MTC					

DENOMINACIÓN DEL PROYECTO		HABILITACIÓN DE VÍAS PRINCIPALES PARA EL RECORRIDO DE LA CIUDAD HACIA EL MAR				
PROSPECTIVA DE IMAGEN DEL PROYECTO			CROQUIS DE UBICACIÓN			
						
SECTOR AL QUE PERTENECE		Transportes				
ZONA DE INTERVENCIÓN		Región/Dpto.	Provincia	Distrito	Ciudad	Sector
		Piura	Talara	La Brea	Negritos	
PROBLEMÁTICA A SOLUCIONAR		Inadecuadas condiciones para el tráfico vehicular y peatonal para el recorrido de la ciudad hacia el mar.				
OBJETIVO GENERAL		Adecuadas condiciones para el tráfico vehicular y peatonal para el recorrido de la ciudad hacia el mar.				
OBJETIVOS ESPECÍFICOS		Brindar seguridad en el desplazamiento de los pobladores de la ciudad y de los visitantes.				
RESULTADOS QUE SE ESPERA		Conseguir una mayor calidad humana de la población, suprimiendo ruidos y humos e incrementando la convivencia				
DESCRIPCIÓN DEL PROYECTO		<ul style="list-style-type: none"><li>• Construcción de vías principales asfaltadas.</li><li>• Construcción y rehabilitación de pistas y veredas.</li><li>• Implementación de un programa preventivo de infraestructura vial.</li><li>• Programas de capacitación y sensibilización en gestión de Transporte Urbano a funcionarios y autoridades</li></ul>				
Situación y Características Principales						
POBLACIÓN OBJETIVO		Los beneficiarios es la población de la ciudad de Negritos.				
PROPIEDAD DEL TERRENO		Superintendencia Nacional de Bienes Estatales (SBN)				
		PLAZOS DE EJECUCIÓN	INVERSIÓN ESTIMADA	ÁREA RESPONSABLE	FUENTE DE FINANCIAMIENTO	
		Corto plazo	16,980,000.00	MDLB	Canon y sobre canon, regalías, rentas de aduanas y participaciones	
OBSERVACIONES		Coordinar con el MTC				

DENOMINACIÓN DEL PROYECTO		CONSTRUCCIÓN DE LA VÍA COSTANERA DE LA CIUDAD DE NEGRITOS			
PROSPECTIVA DE IMAGEN DEL PROYECTO		CROQUIS DE UBICACIÓN			
					
SECTOR AL QUE PERTENECE	Transportes				
ZONA DE INTERVENCIÓN	Región/Dpto.	Provincia	Distrito	Ciudad	Sector
	Piura	Talara	La Brea	Negritos	
PROBLEMÁTICA A SOLUCIONAR	Ingreso inadecuado de las unidades vehiculares a la zona de las playas				
OBJETIVO GENERAL	Adecuado ingreso de las unidades vehiculares a la zona de las playas				
OBJETIVOS ESPECÍFICOS	Propiciar la actividad turística en la zona de playas, especialmente en los meses de verano				
RESULTADOS QUE SE ESPERA	Mejorar el nivel de vida de los pobladores de la Ciudad.				
DESCRIPCIÓN DEL PROYECTO	<ul style="list-style-type: none"><li>• Construcción de una vía costanera con vías asfaltadas y una vía auxiliar en cada sentido, puentes y pontones; intercambio vial a desnivel.</li><li>• Construcción y rehabilitación de pistas y veredas.</li><li>• Implementación de un programa preventivo de infraestructura vial.</li><li>• Programas de capacitación y sensibilización en gestión de Transporte Urbano a funcionarios y autoridades</li></ul>				
Situación y Características Principales					
POBLACIÓN OBJETIVO	Los beneficiarios es la población de la ciudad de Negritos.				
PROPIEDAD DEL TERRENO	Superintendencia Nacional de Bienes Estatales (SBN)				
	PLAZOS DE EJECUCIÓN	INVERSIÓN ESTIMADA	ÁREA RESPONSABLE	FUENTE DE FINANCIAMIENTO	
	Mediano plazo	45,400,000.00	MDLB	Canon y sobre canon, regalías, rentas de aduanas y participaciones	
OBSERVACIONES	Coordinar con el MTC				


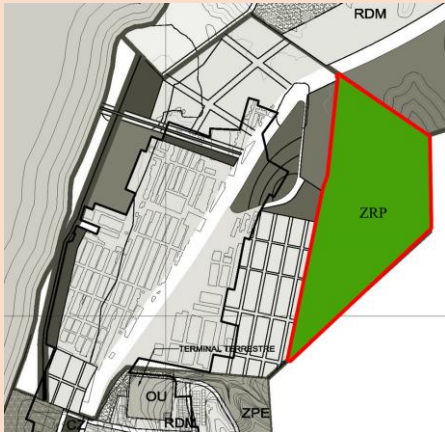



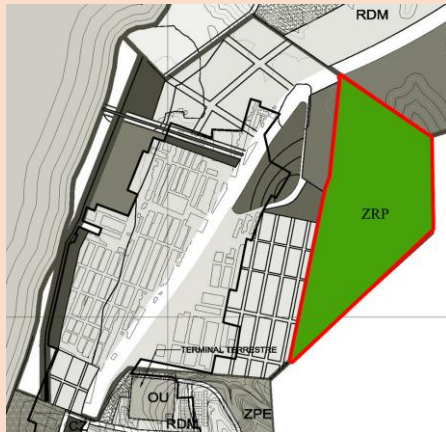
DENOMINACIÓN DEL PROYECTO		CONSTRUCCIÓN DE LA AUTOPISTA NEGRITOS - TALARA				
PROSPECTIVA DE IMAGEN DEL PROYECTO			CROQUIS DE UBICACIÓN			
						
SECTOR AL QUE PERTENECE	Transportes					
ZONA DE INTERVENCIÓN	Región/Dpto.	Provincia	Distrito	Ciudad	Sector	
	Piura	Talara	La Brea	Negritos		
PROBLEMÁTICA A SOLUCIONAR	Inadecuadas condiciones para el tráfico vehicular en la carretera Negritos - Talara.					
OBJETIVO GENERAL	Adecuadas condiciones para el tráfico vehicular en la carretera Negritos - Talara.					
OBJETIVOS ESPECÍFICOS	Brindar seguridad en el desplazamiento de los pobladores de la ciudad y de los visitantes.					
RESULTADOS QUE SE ESPERA	Mejorar el nivel de vida de los pobladores de la Ciudad.					
DESCRIPCIÓN DEL PROYECTO	<ul style="list-style-type: none"><li>• Construcción de una autopista de interconexión entre la ciudad de Negritos y Talara, con una sección de vía de cuatro carriles y bermas y separación central según norma, vía a nivel</li><li>• Construcción de vías de acceso en cruces de vías secundarias, Intercambios viales, drenaje.</li><li>• Señalización según normas</li></ul>					
Situación y Características Principales						
POBLACIÓN OBJETIVO	Los beneficiarios es la población de la ciudad de Negritos.					
PROPIEDAD DEL TERRENO	Superintendencia Nacional de Bienes Estatales (SBN)					
	PLAZOS DE EJECUCIÓN	INVERSIÓN ESTIMADA	ÁREA RESPONSABLE	FUENTE DE FINANCIAMIENTO		
	Mediano plazo	32,250,000.00	MDLB - MPT	Canon y sobre canon, regalías, rentas de aduanas y participaciones		
OBSERVACIONES	Coordinar con el MTC					


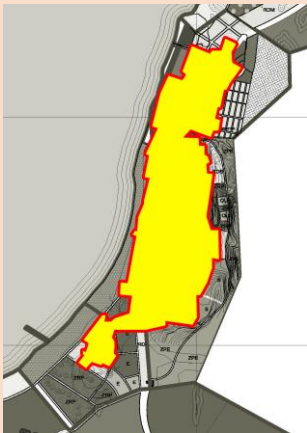


DENOMINACIÓN DEL PROYECTO		CONSTRUCCIÓN ÓVALO EL GOLF				
PROSPECTIVA DE IMAGEN DEL PROYECTO		CROQUIS DE UBICACIÓN				
						
SECTOR AL QUE PERTENECE	Transportes					
ZONA DE INTERVENCIÓN	Región/Dpto.	Provincia	Distrito	Ciudad	Sector	
	Piura	Talara	La Brea	Negritos	A1	
PROBLEMÁTICA A SOLUCIONAR	Inadecuadas condiciones de transitabilidad vehicular y peatonal					
OBJETIVO GENERAL	Adecuadas condiciones de transitabilidad vehicular y peatonal					
OBJETIVOS ESPECÍFICOS	Brindar seguridad en el desplazamiento de los pobladores de la ciudad y de los visitantes.					
RESULTADOS QUE SE ESPERA	Mejorar el nivel de vida de los pobladores de la Ciudad.					
DESCRIPCIÓN DEL PROYECTO	<ul style="list-style-type: none"><li>• Construcción de un óvalo, pistas con concreto, veredas con concreto alameda, instalación de las redes de agua potable y desagüe y colocación de semáforos.</li><li>• Obras de mitigación de impacto ambiental</li></ul>					
Situación y Características Principales						
POBLACIÓN OBJETIVO	Los beneficiarios es la población de la ciudad de Negritos.					
PROPIEDAD DEL TERRENO	Superintendencia Nacional de Bienes Estatales (SBN)					
	PLAZOS DE EJECUCIÓN	INVERSIÓN ESTIMADA		ÁREA RESPONSABLE	FUENTE DE FINANCIAMIENTO	
	Mediano plazo	2,150,000.00		MDLB	Canon y sobre canon, regalías, rentas de aduanas y participaciones	
OBSERVACIONES	Coordinar con el MTC					

DENOMINACIÓN DEL PROYECTO		EXPLORACIÓN DE NUEVAS FUENTES DE AGUA PARA EL ABASTECIMIENTO DE AGUA POTABLE A LA CIUDAD DE NEGRITOS				
PROSPECTIVA DE IMAGEN DEL PROYECTO		CROQUIS DE UBICACIÓN				
						
SECTOR AL QUE PERTENECE	Saneamiento					
ZONA DE INTERVENCIÓN	Región/Dpto.	Provincia	Distrito	Ciudad	Sector	
	Piura	Talara	La Brea	Negritos		
PROBLEMÁTICA A SOLUCIONAR	Limitada provisión y mala calidad del agua potable para consumo humano.					
OBJETIVO GENERAL	Incrementar la provisión y buena calidad de agua potable para consumo humano.					
OBJETIVOS ESPECÍFICOS	Mejorar y ampliar el sistema de saneamiento básico agua potable.					
RESULTADOS QUE SE ESPERA	Mejorar la calidad de vida de la ciudad de Negritos.					
DESCRIPCIÓN DEL PROYECTO	<ul style="list-style-type: none"><li>• Levantamiento topográfico.</li><li>• Estudio hidrogeológico</li><li>• Estudio de Impacto Ambiental.</li><li>• Autorización para exploración</li><li>• Colocación de geomembrana.</li><li>• Mantenimiento de lagunas de tratamiento.</li></ul>					
Situación y Características Principales						
POBLACIÓN OBJETIVO	Los beneficiarios es la población de la ciudad de Negritos.					
PROPIEDAD DEL TERRENO	Superintendencia Nacional de Bienes Estatales (SBN)					
	PLAZOS DE EJECUCIÓN	INVERSIÓN ESTIMADA	ÁREA RESPONSABLE	FUENTE DE FINANCIAMIENTO		
	Corto plazo	800,000.00	MDLB	Recursos directamente recaudados		
OBSERVACIONES	Hacer coordinaciones con Ministerio del Ambiente					


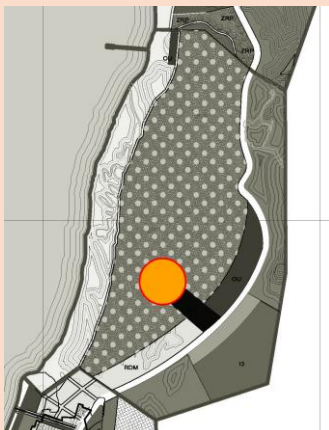
DENOMINACIÓN DEL PROYECTO		MEJORAMIENTO Y AMPLIACIÓN DEL SISTEMA DE SANEAMIENTO BÁSICO AGUA POTABLE Y ALCANTARILLADO DE LA CIUDAD DE NEGRITOS (REUBICACIÓN DE LAS ACTUALES LAGUNAS DE OXIDACIÓN)			
PROSPECTIVA DE IMAGEN DEL PROYECTO		CROQUIS DE UBICACIÓN			
					
SECTOR AL QUE PERTENECE	Saneamiento				
ZONA DE INTERVENCIÓN	Región/Dpto.	Provincia	Distrito	Ciudad	Sector
	Piura	Talara	La Brea	Negritos	B1
PROBLEMÁTICA A SOLUCIONAR	En la Ciudad de Negritos, existe la disminución de la capacidad del proceso biológico de aguas servidas en las lagunas y deterioro de los efluentes; que se presenta en las lagunas de oxidación actuales.				
OBJETIVO GENERAL	Reubicar las actuales lagunas de oxidación.				
OBJETIVOS ESPECÍFICOS	Mejorar y ampliar el sistema de saneamiento básico agua potable y alcantarillado de la ciudad de negritos				
RESULTADOS QUE SE ESPERA	Mejorar la calidad de vida de la ciudad de Negritos.				
DESCRIPCIÓN DEL PROYECTO	<ul style="list-style-type: none"><li>• Levantamiento topográfico.</li><li>• Estudio hidrogeológico</li><li>• Estudio de Impacto Ambiental.</li><li>• Autorización de reubicación.</li><li>• Colocación de geomembrana.</li><li>• Mantenimiento de lagunas de tratamiento.</li></ul>				
Situación y Características Principales					
POBLACIÓN OBJETIVO	Los beneficiarios es la población de la ciudad de Negritos.				
PROPIEDAD DEL TERRENO	Superintendencia Nacional de Bienes Estatales (SBN)				
	PLAZOS DE EJECUCIÓN	INVERSIÓN ESTIMADA	ÁREA RESPONSABLE	FUENTE DE FINANCIAMIENTO	
	Corto plazo	7,000,000.00	MDLB	Canon y sobre canon, regalías, rentas de aduanas y participaciones	
OBSERVACIONES	Hacer coordinaciones con Ministerio del Ambiente				

DENOMINACIÓN DEL PROYECTO		CIERRE Y RECUPERACIÓN DE LAS ACTUALES LAGUNAS DE OXIDACIÓN DE LA CIUDAD DE NEGRITOS - SECTOR B1			
PROSPECTIVA DE IMAGEN DEL PROYECTO		CROQUIS DE UBICACIÓN			
					
SECTOR AL QUE PERTENECE	Saneamiento				
ZONA DE INTERVENCIÓN	Región/Dpto.	Provincia	Distrito	Ciudad	Sector
	Piura	Talara	La Brea	Negritos	B1
PROBLEMÁTICA A SOLUCIONAR	En la Ciudad de Negritos, existe la disminución de la capacidad del proceso biológico de aguas servidas en las lagunas y deterioro de los efluentes; que se presenta en las lagunas de oxidación actuales.				
OBJETIVO GENERAL	Cerrar y recuperar las actuales lagunas de oxidación de la ciudad de Negritos				
OBJETIVOS ESPECÍFICOS	Mejorar y ampliar el sistema de saneamiento básico agua potable y alcantarillado de la ciudad de negritos				
RESULTADOS QUE SE ESPERA	Mejorar la calidad de vida de la ciudad de Negritos.				
DESCRIPCIÓN DEL PROYECTO	<ul style="list-style-type: none"><li>• Levantamiento topográfico.</li><li>• Estudio hidrogeológico</li><li>• Estudio de Impacto Ambiental.</li><li>• Autorización de cierre y recuperación.</li><li>• Colocación de geomembrana.</li><li>• Mantenimiento de lagunas de tratamiento.</li></ul>				
Situación y Características Principales					
POBLACIÓN OBJETIVO	Los beneficiarios es la población de la ciudad de Negritos.				
PROPIEDAD DEL TERRENO	Superintendencia Nacional de Bienes Estatales (SBN)				
	PLAZOS DE EJECUCIÓN	INVERSIÓN ESTIMADA	ÁREA RESPONSABLE	FUENTE DE FINANCIAMIENTO	
	Corto plazo	50,000,000.00	MDLB	Canon y sobre canon, regalías, rentas de aduanas y participaciones	
OBSERVACIONES	Hacer coordinaciones con Ministerio del Ambiente				


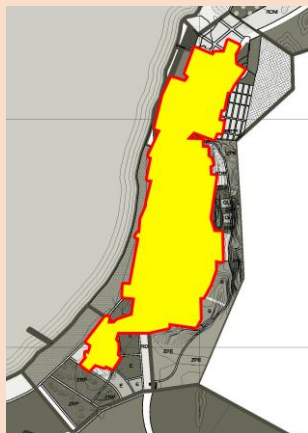
<b>DENOMINACIÓN DEL PROYECTO</b>	<b>REUSO DEL AGUA RESIDUAL DOMÉSTICA TRATADA PARA EL RIEGO DE ÁREAS VERDES</b>				
<b>PROSPECTIVA DE IMAGEN DEL PROYECTO</b>		<b>CROQUIS DE UBICACIÓN</b>			
					
<b>SECTOR AL QUE PERTENECE</b>	Saneamiento				
<b>ZONA DE INTERVENCIÓN</b>	<b>Región/Dpto.</b>	<b>Provincia</b>	<b>Distrito</b>	<b>Ciudad</b>	<b>Sector</b>
	Piura	Talara	La Brea	Negritos	
<b>PROBLEMÁTICA A SOLUCIONAR</b>	En la Ciudad de Negritos, no existe cultura del ahorro del agua potable.				
<b>OBJETIVO GENERAL</b>	Reusar el agua residual doméstica para el riego de áreas verdes de la ciudad de Negritos.				
<b>OBJETIVOS ESPECÍFICOS</b>	Implementar un plan de manejo del agua residual doméstica para el riego de áreas verdes de la ciudad de Negritos.				
<b>RESULTADOS QUE SE ESPERA</b>	Ahorrar el agua potable actualmente para riego y proteger las fuentes naturales.				
<b>DESCRIPCIÓN DEL PROYECTO</b>	<ul style="list-style-type: none"> <li>• Procesos físicos, químicos y biológicos para eliminar los contaminantes físicos, químicos y biológicos presentes en el agua, que cumplan con los parámetros de calidad establecidos.</li> <li>• Certificación ambiental otorgada por la autoridad ambiental sectorial competente, que considere específicamente la evaluación ambiental de reuso de las aguas.</li> </ul>				
<b>Situación y Características Principales</b>					
<b>POBLACIÓN OBJETIVO</b>	Los beneficiarios es la población de la ciudad de Negritos.				
<b>PROPIEDAD DEL TERRENO</b>	Superintendencia Nacional de Bienes Estatales (SBN)				
	<b>PLAZOS DE EJECUCIÓN</b>	<b>INVERSIÓN ESTIMADA</b>	<b>ÁREA RESPONSABLE</b>	<b>FUENTE DE FINANCIAMIENTO</b>	
	Corto plazo	35,000,000.00	MDLB	Canon y sobre canon, regalías, rentas de aduanas y participaciones	
<b>OBSERVACIONES</b>	Hacer coordinaciones con Ministerio del Ambiente				


<b>DENOMINACIÓN DEL PROYECTO</b>	<b>ELABORACIÓN DEL PLAN DE GESTIÓN DE RESIDUOS SÓLIDOS URBANOS, SEGREGACIÓN EN LA FUENTE, RECICLAJE Y REUSO DE RESIDUOS SÓLIDOS</b>				
<b>PROSPECTIVA DE IMAGEN DEL PROYECTO</b>		<b>CROQUIS DE UBICACIÓN</b>			
					
<b>SECTOR AL QUE PERTENECE</b>	Saneamiento				
<b>ZONA DE INTERVENCIÓN</b>	<b>Región/Dpto.</b>	<b>Provincia</b>	<b>Distrito</b>	<b>Ciudad</b>	<b>Sector</b>
	Piura	Talara	La Brea	Negritos	
<b>PROBLEMÁTICA A SOLUCIONAR</b>	Deficiente gestión integral de los residuos sólidos en la Ciudad.				
<b>OBJETIVO GENERAL</b>	Mejorar el sistema integral de gestión de residuos sólidos en la Ciudad.				
<b>OBJETIVOS ESPECÍFICOS</b>	Reducir los focos infecciosos, causantes de enfermedades infecciosas.				
<b>RESULTADOS QUE SE ESPERA</b>	Mejorar la Calidad de Vida y de la salud ambiental de la población				
<b>DESCRIPCIÓN DEL PROYECTO</b>	<ul style="list-style-type: none"> <li>• Almacenamiento público de los servicios de barrido, recolección y transporte,</li> <li>• Reaprovechamiento de los residuos sólidos, disposición final,</li> <li>• Educación ambiental a la población</li> <li>• Mejoramiento de las capacidades de gestión técnica, administrativa, y financiera del servicio</li> </ul>				
<b>Situación y Características Principales</b>					
<b>POBLACIÓN OBJETIVO</b>	Los beneficiarios es la población de la ciudad de Negritos.				
<b>PROPIEDAD DEL TERRENO</b>	Superintendencia Nacional de Bienes Estatales (SBN)				
	<b>PLAZOS DE EJECUCIÓN</b>	<b>INVERSIÓN ESTIMADA</b>	<b>ÁREA RESPONSABLE</b>	<b>FUENTE DE FINANCIAMIENTO</b>	
	Corto plazo	1,300,000.00	MDLB	Canon y sobre canon, regalías, rentas de aduanas y participaciones	
<b>OBSERVACIONES</b>	Hacer coordinaciones con Ministerio del Ambiente				



DENOMINACIÓN DEL PROYECTO		CIERRE DEL BOTADERO MUNICIPAL ACTUAL				
PROSPECTIVA DE IMAGEN DEL PROYECTO		CROQUIS DE UBICACIÓN				
						
SECTOR AL QUE PERTENECE	Ambiente					
ZONA DE INTERVENCIÓN	Región/Dpto.	Provincia	Distrito	Ciudad	Sector	
	Piura	Talara	La Brea	Negritos	A2	
PROBLEMÁTICA A SOLUCIONAR	Elevado nivel de contaminación en la zona del Botadero actual.					
OBJETIVO GENERAL	Mínimos niveles de contaminación del medio ambiente por el botadero.					
OBJETIVOS ESPECÍFICOS	Reducir los focos infecciosos, causantes de enfermedades infecciosas.					
RESULTADOS QUE SE ESPERA	Mejorar la Calidad de Vida y de la salud ambiental de la población					
DESCRIPCIÓN DEL PROYECTO	<ul style="list-style-type: none"><li>• Clausura del Botadero actual</li><li>• Instalación de chimeneas de malla y piedra para evacuación de gases.</li></ul>					
Situación y Características Principales						
POBLACIÓN OBJETIVO	Los beneficiarios es la población de la ciudad de Negritos.					
PROPIEDAD DEL TERRENO	Superintendencia Nacional de Bienes Estatales (SBN)					
	PLAZOS DE EJECUCIÓN	INVERSIÓN ESTIMADA	ÁREA RESPONSABLE	FUENTE DE FINANCIAMIENTO		
	Mediano plazo	1,800,000.00	MDLB	Canon y sobre canon, regalías, rentas de aduanas y participaciones		
OBSERVACIONES	Hacer coordinaciones con Ministerio del Ambiente					



DENOMINACIÓN DEL PROYECTO		ESTUDIO DE SELECCIÓN DE SITIO PARA LA UBICACIÓN PROPUESTA DEL RELLENO SANITARIO DE LA CIUDAD				
PROSPECTIVA DE IMAGEN DEL PROYECTO		CROQUIS DE UBICACIÓN				
						
SECTOR AL QUE PERTENECE	Ambiente					
ZONA DE INTERVENCIÓN	Región/Dpto.	Provincia	Distrito	Ciudad	Sector	
	Piura	Talara	La Brea	Negritos		
PROBLEMÁTICA A SOLUCIONAR	No se cuenta con un relleno sanitario que cuente con las características técnicas mínimas que establece el D.S.057-2004-PCM, "Reglamento de la Ley de Residuos Sólidos".					
OBJETIVO GENERAL	Elaborar un estudio para la selección de sitio para la ubicación propuesta del relleno sanitario de la ciudad.					
OBJETIVOS ESPECÍFICOS	Cumplir con el Reglamento de la Ley de Residuos Sólidos D.S.057-2004-PCM					
RESULTADOS QUE SE ESPERA	Mejorar la Calidad de Vida y de la salud ambiental de la población					
DESCRIPCIÓN DEL PROYECTO	<ul style="list-style-type: none"><li>• Recursos Humanos – Equipo Técnico</li><li>• Expediente técnico</li><li>• Determinación de necesidades de la población.</li><li>• Estudio geológico</li><li>• Estudio de Impacto Ambiental.</li></ul>					
Situación y Características Principales						
POBLACIÓN OBJETIVO	Los beneficiarios es la población de la ciudad de Negritos.					
PROPIEDAD DEL TERRENO	Superintendencia Nacional de Bienes Estatales (SBN)					
	PLAZOS DE EJECUCIÓN	INVERSIÓN ESTIMADA	ÁREA RESPONSABLE	FUENTE DE FINANCIAMIENTO		
	Corto plazo	700,000.00	MDLB	Recursos directamente recaudados		
OBSERVACIONES	Hacer coordinaciones con Ministerio del Ambiente					


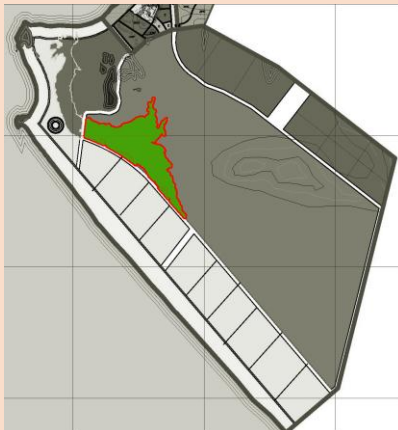
DENOMINACIÓN DEL PROYECTO		FORTALECIMIENTO DE CAPACIDADES EN LA ADMINISTRACIÓN DEL SISTEMA INTEGRAL DE GESTIÓN URBANA AMBIENTAL DE LA CIUDAD				
PROSPECTIVA DE IMAGEN DEL PROYECTO		CROQUIS DE UBICACIÓN				
						
SECTOR AL QUE PERTENECE	Ambiente					
ZONA DE INTERVENCIÓN	Región/Dpto.	Provincia	Distrito	Ciudad	Sector	
	Piura	Talara	La Brea	Negritos		
PROBLEMÁTICA A SOLUCIONAR	Limitada capacidad de gestión ambiental en el Gobierno Regional y Municipios de la Región, debido a la insuficiente articulación, participación y compromiso de las instituciones u organizaciones, al escaso conocimiento de los actores en gestión Ambiental, al escaso equipamiento e información inadecuada para la gestión ambiental.					
OBJETIVO GENERAL	Fortalecer la capacidad de gestión ambiental y de recursos naturales					
OBJETIVOS ESPECÍFICOS	Minimizar los problemas ambientales					
RESULTADOS QUE SE ESPERA	Implementar un adecuado sistema integral y concertado de generación de capacidades y articulación de actores para la gestión ambiental y el manejo sostenible de los recursos					
DESCRIPCIÓN DEL PROYECTO	<ul style="list-style-type: none"><li>• Acciones de Fortalecimiento de la Gestión Urbano Ambiental con componente de Asistencia técnica</li><li>• Difusión, talleres, extensión técnica, dirigidos hacia las instituciones públicas y privadas y a las comunidades asentadas en el ámbito de proyecto.</li></ul>					
Situación y Características Principales						
POBLACIÓN OBJETIVO	Los beneficiarios es la población de la ciudad de Negritos.					
PROPIEDAD DEL TERRENO	Superintendencia Nacional de Bienes Estatales (SBN)					
	PLAZOS DE EJECUCIÓN	INVERSIÓN ESTIMADA	ÁREA RESPONSABLE	FUENTE DE FINANCIAMIENTO		
	Corto plazo	1,500,000.00	MDLB	Canon y sobre canon, regalías, rentas de aduanas y participaciones		
OBSERVACIONES	Hacer coordinaciones con Ministerio del Ambiente					


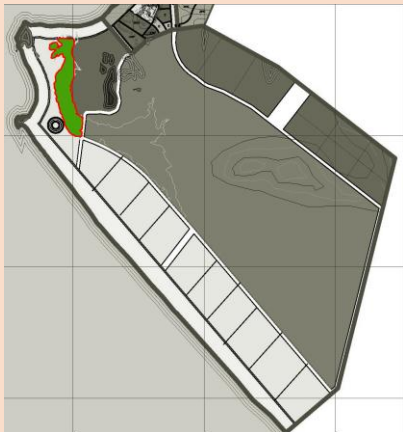
<b>DENOMINACIÓN DEL PROYECTO</b>		<b>DISEÑO E IMPLEMENTACIÓN DEL SISTEMA DE GESTIÓN URBANA AMBIENTAL DE LA CIUDAD DE NEGRITOS</b>			
<b>PROSPECTIVA DE IMAGEN DEL PROYECTO</b> 		<b>CROQUIS DE UBICACIÓN</b> 			
<b>SECTOR AL QUE PERTENECE</b>	Ambiente				
<b>ZONA DE INTERVENCIÓN</b>	<b>Región/Dpto.</b>	<b>Provincia</b>	<b>Distrito</b>	<b>Ciudad</b>	<b>Sector</b>
	Piura	Talara	La Brea	Negritos	
<b>PROBLEMÁTICA A SOLUCIONAR</b>	Limitado diseño e implementación del sistema de gestión urbana ambiental, al escaso conocimiento de los actores en gestión Ambiental y al escaso equipamiento e información inadecuada para la gestión ambiental.				
<b>OBJETIVO GENERAL</b>	Diseñar e implementar el sistema de gestión urbana ambiental de la ciudad de Negritos.				
<b>OBJETIVOS ESPECÍFICOS</b>	Minimizar los problemas ambientales				
<b>RESULTADOS QUE SE ESPERA</b>	Implementar un adecuado sistema integral y concertado de generación de capacidades y articulación de actores para la gestión ambiental y el manejo sostenible de los recursos				
<b>DESCRIPCIÓN DEL PROYECTO</b>	<ul style="list-style-type: none"> <li>• Acciones para el diseño e implementación del sistema de Gestión Urbano Ambiental con componente de Asistencia técnica</li> <li>• Difusión, talleres, extensión técnica, dirigidos hacia las instituciones públicas y privadas y a las comunidades asentadas en el ámbito de proyecto.</li> <li>• Fortalecimiento de capacidades locales en salud y educación ambiental, infraestructura básica de salud y educación, promoción de comunidades y escuelas saludables;</li> </ul>				
<b>Situación y Características Principales</b>					
<b>POBLACIÓN OBJETIVO</b>	Los beneficiarios es la población de la ciudad de Negritos.				
<b>PROPIEDAD DEL TERRENO</b>	Superintendencia Nacional de Bienes Estatales (SBN)				
	<b>PLAZOS DE EJECUCIÓN</b>	<b>INVERSIÓN ESTIMADA</b>	<b>ÁREA RESPONSABLE</b>	<b>FUENTE DE FINANCIAMIENTO</b>	
	Corto plazo	2,700,000.00	MDLB	Canon y sobre canon, regalías, rentas de aduanas y participaciones	
<b>OBSERVACIONES</b>	Hacer coordinaciones con Ministerio del Ambiente				

DENOMINACIÓN DEL PROYECTO		CAPACITACIÓN, SENSIBILIZACIÓN Y DIFUSIÓN AMBIENTAL EN EL DISTRITO DE LA BREA				
PROSPECTIVA DE IMAGEN DEL PROYECTO			CROQUIS DE UBICACIÓN			
						
SECTOR AL QUE PERTENECE		Ambiente				
ZONA DE INTERVENCIÓN		Región/Dpto.	Provincia	Distrito	Ciudad	Sector
		Piura	Talara	La Brea	Negritos	
PROBLEMÁTICA A SOLUCIONAR		Deficiente educación ambiental para la concientización para el desarrollo sostenible				
OBJETIVO GENERAL		Eficiencia en la educación ambiental para el manejo y desarrollo sostenible.				
OBJETIVOS ESPECÍFICOS		Minimizar los problemas ambientales				
RESULTADOS QUE SE ESPERA		Generar conciencia ambiental en la población y los decisores				
DESCRIPCIÓN DEL PROYECTO		<ul style="list-style-type: none"><li>• Acciones para la capacitación, sensibilización y difusión ambiental</li><li>• Diseño e implementación del sistema de Gestión Urbano Ambiental con asistencia técnica</li><li>• Difusión, talleres, extensión técnica, dirigidos hacia las instituciones públicas y privadas y a las comunidades asentadas en el ámbito de proyecto.</li><li>• Fortalecimiento de capacidades locales en salud y educación ambiental, infraestructura básica de salud y educación, promoción de comunidades y escuelas saludables.</li></ul>				
Situación y Características Principales						
POBLACIÓN OBJETIVO		Los beneficiarios es la población de la ciudad de Negritos.				
PROPIEDAD DEL TERRENO		Superintendencia Nacional de Bienes Estatales (SBN)				
		PLAZOS DE EJECUCIÓN	INVERSIÓN ESTIMADA	ÁREA RESPONSABLE	FUENTE DE FINANCIAMIENTO	
		Corto plazo	60,000.00	MDLB	Recursos ordinarios	
OBSERVACIONES		Hacer coordinaciones con Ministerio del Ambiente				


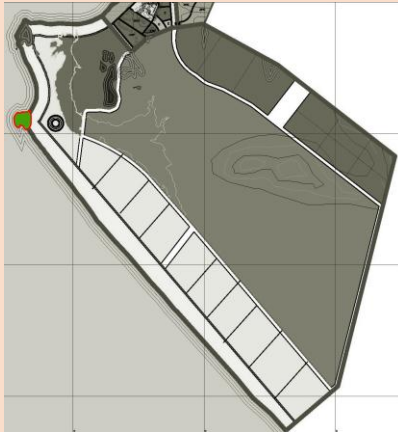
DENOMINACIÓN DEL PROYECTO		RECUPERACIÓN DE LOS SERVICIOS AMBIENTALES MEDIANTE LA INSTALACIÓN DEL SISTEMA FORESTAL EN ÁREAS LATERALES A LA VÍA TALARA - NEGRITOS Y ÁREAS DE PROTECCIÓN Y CONSERVACIÓN ECOLÓGICA			
PROSPECTIVA DE IMAGEN DEL PROYECTO		CROQUIS DE UBICACIÓN			
					
SECTOR AL QUE PERTENECE	Ambiente				
ZONA DE INTERVENCIÓN	Región/Dpto.	Provincia	Distrito	Ciudad	Sector
	Piura	Talara	La Brea	Negritos	
PROBLEMÁTICA A SOLUCIONAR	Incremento en la degradación de los recursos forestales y de la capacidad de uso de suelos en el ámbito de la ciudad.				
OBJETIVO GENERAL	Disminución de la degradación de los recursos forestales y de la capacidad de uso de suelos en el ámbito de la ciudad.				
OBJETIVOS ESPECÍFICOS	Minimizar los problemas ambientales				
RESULTADOS QUE SE ESPERA	Fortalecer el entorno ecológico en la ciudad.				
DESCRIPCIÓN DEL PROYECTO	<ul style="list-style-type: none"><li>• Producción e instalación de plántones forestales, así como las técnicas de mecánica estructural del tipo de uso de suelo, con fines de protección ambiental, Construcción e implementación de viveros forestal – temporal, Producción de plántones forestales,</li><li>• Instalación de los plántones en campo definitivo, Instalación de cercos perimétricos de protección en el sistema de plantación de macizo forestal,</li><li>• Adquisiciones de equipos, Adquisiciones de vehículos</li><li>• Prácticas de control de terraza de formación lenta con talud de tierra, Practicas de control de terraza de formación lenta con pirca de piedra, Apertura de zanjas de infiltración en la zona alta,</li><li>• Capacitación en organización, gestión, manejo y uso de los Recursos Forestales y en Prácticas de Conservación de Suelos con fines ambientales.</li><li>• Asistencia técnica y transferencia de tecnología en manejo forestal con fines ambientales.</li></ul>				
Situación y Características Principales					
POBLACIÓN OBJETIVO	Los beneficiarios es la población de la ciudad de Negritos.				
PROPIEDAD DEL TERRENO	Superintendencia Nacional de Bienes Estatales (SBN)				
	PLAZOS DE EJECUCIÓN	INVERSIÓN ESTIMADA	ÁREA RESPONSABLE	FUENTE DE FINANCIAMIENTO	
	Corto plazo	47,800,000.00	MDLB	Canon y sobre canon, regalías, rentas de aduanas y participaciones	
OBSERVACIONES	Hacer coordinaciones con Ministerio del Ambiente				


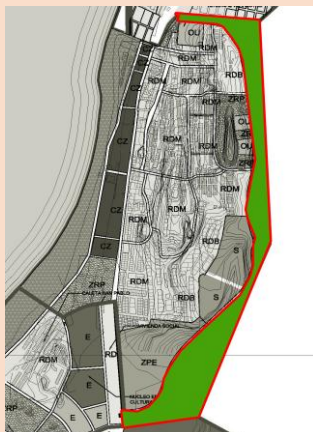


<b>DENOMINACIÓN DEL PROYECTO</b>	<b>PUESTA EN VALOR DE LOS ECOSISTEMAS LAS SALINAS</b>				
<b>PROSPECTIVA DE IMAGEN DEL PROYECTO</b> 		<b>CROQUIS DE UBICACIÓN</b> 			
<b>SECTOR AL QUE PERTENECE</b>	Turismo y Cultura				
<b>ZONA DE INTERVENCIÓN</b>	<b>Región/Dpto.</b>	<b>Provincia</b>	<b>Distrito</b>	<b>Ciudad</b>	<b>Sector</b>
	Piura	Talara	La Brea	Negritos	C
<b>PROBLEMÁTICA A SOLUCIONAR</b>	Inadecuadas condiciones del patrimonio natural y cultural Ecosistemas las Salinas de la Ciudad de Negritos.				
<b>OBJETIVO GENERAL</b>	Adecuadas condiciones del patrimonio natural y cultural Ecosistemas las Salinas de la Ciudad de Negritos.				
<b>OBJETIVOS ESPECÍFICOS</b>	Incremento de la Identificación de la Población con el patrimonio natural y cultural Ecosistemas las Salinas.				
<b>RESULTADOS QUE SE ESPERA</b>	Conservar y promocionar el patrimonio natural y cultural Ecosistemas las Salinas, conservando la identidad cultural propia de la localidad				
<b>DESCRIPCIÓN DEL PROYECTO</b>	<ul style="list-style-type: none"> <li>Existencia de infraestructura de protección y restauración del área natural Ecosistemas las Salinas</li> <li>Infraestructura de conservación y exhibición de la riqueza natural existente</li> <li>Existencia de infraestructura física complementaria</li> <li>Adecuada vía de acceso a la zona natural Ecosistemas las Salinas</li> <li>Sensibilización, publicación y difusión del patrimonio natural Ecosistemas las Salinas</li> </ul>				
<b>ZONA DE INFLUENCIA</b>					
<b>Situación y Características Principales</b>					
<b>POBLACIÓN OBJETIVO</b>	Los beneficiarios es la población de la ciudad de Negritos.				
<b>PROPIEDAD DEL TERRENO</b>	Superintendencia Nacional de Bienes Estatales (SBN)				
	<b>PLAZOS DE EJECUCIÓN</b>	<b>INVERSIÓN ESTIMADA</b>	<b>ÁREA RESPONSABLE</b>	<b>FUENTE DE FINANCIAMIENTO</b>	
	Corto plazo	11,500,000.00	MDLB	Canon y sobre canon, regalías, rentas de aduanas y participaciones	
<b>OBSERVACIONES</b>	Hacer coordinaciones con INC				

DENOMINACIÓN DEL PROYECTO		PUESTA EN VALOR DE LOS ECOSISTEMAS LAGUNAS LA PARIHUANAS				
PROSPECTIVA DE IMAGEN DEL PROYECTO		CROQUIS DE UBICACIÓN				
						
SECTOR AL QUE PERTENECE	Turismo y Cultura					
ZONA DE INTERVENCIÓN	Región/Dpto.	Provincia	Distrito	Ciudad	Sector	
	Piura	Talara	La Brea	Negritos	C	
PROBLEMÁTICA A SOLUCIONAR	Inadecuadas condiciones del patrimonio natural y cultural Ecosistemas Lagunas La Parihuana de la Ciudad de Negritos.					
OBJETIVO GENERAL	Adecuadas condiciones del patrimonio natural y cultural Ecosistemas Lagunas La Parihuana de la Ciudad de Negritos.					
OBJETIVOS ESPECÍFICOS	Incremento de la Identificación de la Población con el patrimonio natural y cultural Ecosistemas Lagunas La Parihuana.					
RESULTADOS QUE SE ESPERA	Conservar y promocionar el patrimonio natural y cultural Ecosistemas Lagunas La Parihuana, conservando la identidad cultural propia de la localidad					
DESCRIPCIÓN DEL PROYECTO	<ul style="list-style-type: none"><li>Existencia de infraestructura de protección y restauración del área natural Ecosistemas Lagunas La Parihuana</li><li>Infraestructura de conservación y exhibición de la riqueza natural existente</li><li>Existencia de infraestructura física complementaria</li><li>Adecuada vía de acceso a la zona natural Ecosistemas Lagunas La Parihuana</li><li>Sensibilización, publicación y difusión del patrimonio natural Ecosistemas Lagunas La Parihuana.</li></ul>					
ZONA DE INFLUENCIA						
Situación y Características Principales						
POBLACIÓN OBJETIVO	Los beneficiarios es la población de la ciudad de Negritos.					
PROPIEDAD DEL TERRENO	Superintendencia Nacional de Bienes Estatales (SBN)					
	PLAZOS DE EJECUCIÓN	INVERSIÓN ESTIMADA	ÁREA RESPONSABLE	FUENTE DE FINANCIAMIENTO		
	Corto plazo	11,000,000.00	MDLB	Canon y sobre canon, regalías, rentas de aduanas y participaciones		
OBSERVACIONES	Hacer coordinaciones con INC					


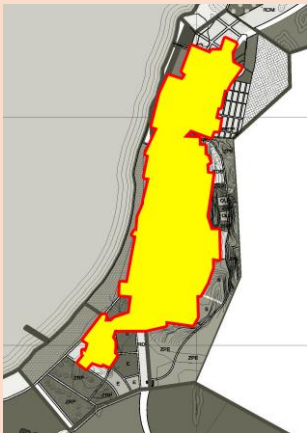


<b>DENOMINACIÓN DEL PROYECTO</b>	<b>PUESTA EN VALOR DEL ECOSISTEMA PUNTA BALCONES</b>				
<b>PROSPECTIVA DE IMAGEN DEL PROYECTO</b> 		<b>CROQUIS DE UBICACIÓN</b> 			
<b>SECTOR AL QUE PERTENECE</b>	Turismo y Cultura				
<b>ZONA DE INTERVENCIÓN</b>	<b>Región/Dpto.</b>	<b>Provincia</b>	<b>Distrito</b>	<b>Ciudad</b>	<b>Sector</b>
	Piura	Talara	La Brea	Negritos	C
<b>PROBLEMÁTICA A SOLUCIONAR</b>	Inadecuadas condiciones del patrimonio natural y cultural Ecosistemas Punta Balcones de la Ciudad de Negritos.				
<b>OBJETIVO GENERAL</b>	Adecuadas condiciones del patrimonio natural y cultural Ecosistemas Punta Balcones de la Ciudad de Negritos.				
<b>OBJETIVOS ESPECÍFICOS</b>	Incremento de la Identificación de la Población con el patrimonio natural y cultural Ecosistemas Punta Balcones.				
<b>RESULTADOS QUE SE ESPERA</b>	Conservar y promocionar el natural y cultural Ecosistemas Punta Balcones, conservando la identidad cultural propia de la localidad				
<b>DESCRIPCIÓN DEL PROYECTO</b>	<ul style="list-style-type: none"> <li>Existencia de infraestructura de protección y restauración del área natural Ecosistemas Punta Balcones</li> <li>Infraestructura de conservación y exhibición de la riqueza natural existente</li> <li>Existencia de infraestructura física complementaria</li> <li>Adecuada vía de acceso a la zona natural Ecosistemas Punta Balcones</li> <li>Sensibilización, publicación y difusión del patrimonio natural Ecosistemas Punta Balcones</li> </ul>				
<b>ZONA DE INFLUENCIA</b>					
<b>Situación y Características Principales</b>					
<b>POBLACIÓN OBJETIVO</b>	Los beneficiarios es la población de la ciudad de Negritos.				
<b>PROPIEDAD DEL TERRENO</b>	Superintendencia Nacional de Bienes Estatales (SBN)				
	<b>PLAZOS DE EJECUCIÓN</b>	<b>INVERSIÓN ESTIMADA</b>	<b>ÁREA RESPONSABLE</b>	<b>FUENTE DE FINANCIAMIENTO</b>	
	Corto plazo	12,500,000.00	MDLB	Canon y sobre canon, regalías, rentas de aduanas y participaciones	
<b>OBSERVACIONES</b>	Hacer coordinaciones con INC				


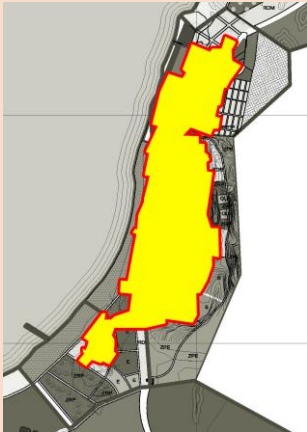
DENOMINACIÓN DEL PROYECTO		ARBORIZACIÓN DE LADERAS Y MEJORAMIENTO DE ACCESIBILIDAD - SECTOR B2				
<div>PROSPECTIVA DE IMAGEN DEL PROYECTO</div> <div></div>		<div>CROQUIS DE UBICACIÓN</div> <div></div>				
SECTOR AL QUE PERTENECE	Ambiente					
ZONA DE INTERVENCIÓN	Región/Dpto.	Provincia	Distrito	Ciudad	Sector	
	Piura	Talara	La Brea	Negritos	B2	
PROBLEMÁTICA A SOLUCIONAR	En la Ciudad de Negritos, existe baja producción forestal y poca concientización a la población sobre la conservación de su medio ambiente					
OBJETIVO GENERAL	Arborizar laderas y mejorar la accesibilidad del Sector A2, para la conservación del medio ambiente.					
OBJETIVOS ESPECÍFICOS	Fortalecer el entorno ecológico en la ciudad.					
RESULTADOS QUE SE ESPERA	Generar conciencia ambiental en la población.					
DESCRIPCIÓN DEL PROYECTO	<ul style="list-style-type: none"><li>• Producción e instalación de plantones forestales, implementación de viveros forestal – temporal, Producción de plantones forestales,</li><li>• Instalación de los plantones en campo definitivo, Instalación de cercos perimétricos de protección en el sistema de plantación de macizo forestal,</li><li>• Capacitación en organización, gestión, manejo y uso de los Recursos Forestales y en Prácticas de Conservación de Suelos con fines ambientales.</li><li>• Asistencia técnica y transferencia de tecnología en manejo forestal con fines ambientales.</li></ul>					
ZONA DE INFLUENCIA						
Situación y Características Principales						
POBLACIÓN OBJETIVO	Los beneficiarios es la población de la ciudad de Negritos.					
PROPIEDAD DEL TERRENO	Superintendencia Nacional de Bienes Estatales (SBN)					
	PLAZOS DE EJECUCIÓN	INVERSIÓN ESTIMADA	ÁREA RESPONSABLE	FUENTE DE FINANCIAMIENTO		
	Corto plazo	1,300,000.00	MDLB	Canon y sobre canon, regalías, rentas de aduanas y participaciones		
OBSERVACIONES	Hacer coordinaciones con Ministerio del Ambiente					


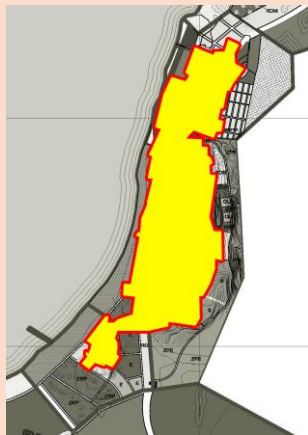
<b>DENOMINACIÓN DEL PROYECTO</b>	<b>CONSTRUCCIÓN DE LA ZONA DE AMORTIGUAMIENTO LAS SALINERAS 1° Y 2° ETAPA - SECTOR C</b>				
<b>PROSPECTIVA DE IMAGEN DEL PROYECTO</b> 		<b>CROQUIS DE UBICACIÓN</b> 			
<b>SECTOR AL QUE PERTENECE</b>	Ambiente				
<b>ZONA DE INTERVENCIÓN</b>	<b>Región/Dpto.</b>	<b>Provincia</b>	<b>Distrito</b>	<b>Ciudad</b>	<b>Sector</b>
	Piura	Talara	La Brea	Negritos	C
<b>PROBLEMÁTICA A SOLUCIONAR</b>	Existe baja producción forestal y poca concientización a la población sobre la conservación de sus ecosistemas naturales y del medio ambiente, en cuanto a protección ecológica se refiere.				
<b>OBJETIVO GENERAL</b>	Construir la zona de amortiguamiento a las salineras 1° y 2° etapa, para la conservación del ecosistema y del medio ambiente.				
<b>OBJETIVOS ESPECÍFICOS</b>	Incremento de la Identificación de la Población con el patrimonio natural y cultural Ecosistemas Las Salinas.				
<b>RESULTADOS QUE SE ESPERA</b>	Conservar y promocionar el natural y cultural Ecosistemas Punta Balcones, conservando la identidad cultural propia de la localidad				
<b>DESCRIPCIÓN DEL PROYECTO</b>	<ul style="list-style-type: none"> <li>• Producción e instalación de plántones forestales, implementación de viveros forestal – temporal, Producción de plántones forestales,</li> <li>• Instalación de los plántones en campo definitivo, Instalación de cercos perimétricos de protección en el sistema de plantación de macizo forestal,</li> <li>• Capacitación en organización, gestión, manejo y uso de los Recursos Forestales y en Prácticas de Conservación de Suelos con fines ambientales.</li> <li>• Asistencia técnica y transferencia de tecnología en manejo forestal con fines ambientales.</li> </ul>				
<b>ZONA DE INFLUENCIA</b>					
<b>Situación y Características Principales</b>					
<b>POBLACIÓN OBJETIVO</b>	Los beneficiarios es la población de la ciudad de Negritos.				
<b>PROPIEDAD DEL TERRENO</b>	Superintendencia Nacional de Bienes Estatales (SBN)				
	<b>PLAZOS DE EJECUCIÓN</b>	<b>INVERSIÓN ESTIMADA</b>	<b>ÁREA RESPONSABLE</b>	<b>FUENTE DE FINANCIAMIENTO</b>	
	Corto plazo	80,000.00	MDLB	Recursos ordinarios	
<b>OBSERVACIONES</b>	Hacer coordinaciones con Ministerio del Ambiente				

DENOMINACIÓN DEL PROYECTO		MEJORAMIENTO DE CAPACIDADES PARA LA GESTIÓN DE RIESGOS, PREVENCIÓN Y MITIGACIÓN DE DESASTRES NATURALES					
PROSPECTIVA DE IMAGEN DEL PROYECTO			CROQUIS DE UBICACIÓN				
							
SECTOR AL QUE PERTENECE		Ambiente					
ZONA DE INTERVENCIÓN		Región/Dpto.	Provincia	Distrito	Ciudad	Sector	
		Piura	Talara	La Brea	Negritos		
PROBLEMÁTICA A SOLUCIONAR		Inadecuada capacidad operativa de prevención y atención de emergencias por fenómenos naturales en la ciudad.					
OBJETIVO GENERAL		Adecuada capacidad operativa de prevención y atención de emergencias por fenómenos naturales en la ciudad.					
OBJETIVOS ESPECÍFICOS		Reducir la vulnerabilidad de la población					
RESULTADOS QUE SE ESPERA		Adecuada capacitación y asistencia técnica en la prevención y atención de desastres					
DESCRIPCIÓN DEL PROYECTO		<ul style="list-style-type: none"><li>• Implementación de plan de capacitación al personal de oficina de defensa civil en gestión de riesgo de desastre mediante la contratación temporal de especialistas temáticos de riesgo de desastre realizado por la municipalidad,</li><li>• Adquisición de bienes de ayuda a los damnificados y equipos diversos.</li></ul>					
Situación y Características Principales							
POBLACIÓN OBJETIVO		Los beneficiarios es la población de la ciudad de Negritos.					
PROPIEDAD DEL TERRENO		Superintendencia Nacional de Bienes Estatales (SBN)					
		PLAZOS DE EJECUCIÓN	INVERSIÓN ESTIMADA	ÁREA RESPONSABLE	FUENTE DE FINANCIAMIENTO		
		Corto plazo	65,000.00	MDLB	Recursos ordinarios		
OBSERVACIONES		Hacer coordinaciones con Ministerio del Ambiente					


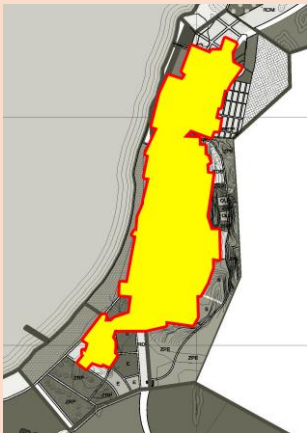
DENOMINACIÓN DEL PROYECTO		ELABORACIÓN DEL PLAN INTEGRAL DE GESTIÓN DEL RIESGO DE LA CIUDAD DE NEGRITOS - DISTRITO LA BREA				
PROSPECTIVA DE IMAGEN DEL PROYECTO		CROQUIS DE UBICACIÓN				
						
SECTOR AL QUE PERTENECE	Ambiente					
ZONA DE INTERVENCIÓN	Región/Dpto.	Provincia	Distrito	Ciudad	Sector	
	Piura	Talara	La Brea	Negritos		
PROBLEMÁTICA A SOLUCIONAR	Limitada provisión de servicios en la gestión de riesgo de desastres a la población de la ciudad.					
OBJETIVO GENERAL	Adecuada provisión de servicios en la gestión de riesgo de desastres a la población de la ciudad.					
OBJETIVOS ESPECÍFICOS	Adecuada capacitación y asistencia técnica en la gestión del riesgo.					
RESULTADOS QUE SE ESPERA	Concientización del poblador ante la ocurrencia de riesgos					
DESCRIPCIÓN DEL PROYECTO	<ul style="list-style-type: none"><li>• Adquisición de equipos para la oficina de defensa civil de la municipalidad en la gestión de riesgos y desastres, Central de gestión de las comunicaciones.</li><li>• Realización de programas de capacitación y sensibilización en gestión del riesgo: capacitación a las autoridades de los comités de defensa civil comunales.</li><li>• Educación comunitaria en gestión de riesgo de desastres.</li><li>• Campañas de sensibilización en la gestión de desastres.</li></ul>					
Situación y Características Principales						
POBLACIÓN OBJETIVO	Los beneficiarios es la población de la ciudad de Negritos.					
PROPIEDAD DEL TERRENO	Superintendencia Nacional de Bienes Estatales (SBN)					
	PLAZOS DE EJECUCIÓN	INVERSIÓN ESTIMADA	ÁREA RESPONSABLE	FUENTE DE FINANCIAMIENTO		
	Corto plazo	1,200,000.00	MDLB	Canon y sobre canon, regalías, rentas de aduanas y participaciones		
OBSERVACIONES	Hacer coordinaciones con Ministerio del Ambiente					







<b>DENOMINACIÓN DEL PROYECTO</b>		<b>CONSTRUCCIÓN Y MANTENIMIENTO DE OBRAS DE MITIGACIÓN DE RIESGO AMBIENTAL ALTO EN LA CIUDAD DE NEGRITOS</b>			
<b>PROSPECTIVA DE IMAGEN DEL PROYECTO</b> 		<b>CROQUIS DE UBICACIÓN</b> 			
<b>SECTOR AL QUE PERTENECE</b>	Ambiente				
<b>ZONA DE INTERVENCIÓN</b>	<b>Región/Dpto.</b>	<b>Provincia</b>	<b>Distrito</b>	<b>Ciudad</b>	<b>Sector</b>
	Piura	Talara	La Brea	Negritos	
<b>PROBLEMÁTICA A SOLUCIONAR</b>	Limitada obras de mitigación de riesgo ambiental alto en la ciudad.				
<b>OBJETIVO GENERAL</b>	Adecuado desarrollo de obras de mitigación de riesgo ambiental alto en la ciudad.				
<b>OBJETIVOS ESPECÍFICOS</b>	Adecuada capacitación y asistencia técnica en la mitigación de riesgo ambiental alto.				
<b>RESULTADOS QUE SE ESPERA</b>	Concientización del poblador ante la ocurrencia de riesgos.				
<b>DESCRIPCIÓN DEL PROYECTO</b>	<ul style="list-style-type: none"> <li>• Elaborar una ficha de empadronamiento, luego una campaña informativa en las zonas de alto y muy alto riesgo, acerca de los objetivos, procedimiento y resultados esperados del censo en dichas zonas, destacando los beneficios de esta iniciativa para dicha población.</li> <li>• Se ofrecerán charlas para explicar las alternativas de reforzamiento de viviendas a los vecinos empadronados, los costos y la forma de afrontar el financiamiento por parte de los beneficiarios, así como el compromiso del municipio de brindar asesoría técnica a los vecinos que tomen la iniciativa.</li> <li>• Se le dará mayor atención a las viviendas que tienen balcones, salientes o voladizos, cornisas, etc., cuyas fachadas no se encuentran debidamente unidas al resto de las viviendas.</li> </ul>				
<b>Situación y Características Principales</b>					
<b>POBLACIÓN OBJETIVO</b>	Los beneficiarios es la población de la ciudad de Negritos.				
<b>PROPIEDAD DEL TERRENO</b>	Superintendencia Nacional de Bienes Estatales (SBN)				
	<b>PLAZOS DE EJECUCIÓN</b>	<b>INVERSIÓN ESTIMADA</b>	<b>ÁREA RESPONSABLE</b>	<b>FUENTE DE FINANCIAMIENTO</b>	
	Corto plazo	750,000.00	MDLB	Recursos directamente recaudados	
<b>OBSERVACIONES</b>	Hacer coordinaciones con Ministerio del Ambiente				

DENOMINACIÓN DEL PROYECTO		RECUPERACIÓN Y MANEJO DE LOS PASIVOS AMBIENTALES DE HIDROCARBUROS (POZOS SIN SELLAR Y VESTIGIOS DE ANTIGUOS OLEODUCTOS)				
PROSPECTIVA DE IMAGEN DEL PROYECTO			CROQUIS DE UBICACIÓN			
						
SECTOR AL QUE PERTENECE		Ambiente				
ZONA DE INTERVENCIÓN		Región/Dpto.	Provincia	Distrito	Ciudad	Sector
		Piura	Talara	La Brea	Negritos	
PROBLEMÁTICA A SOLUCIONAR		Contaminación ambiental por pasivos ambientales de hidrocarburos.				
OBJETIVO GENERAL		Remediar los pasivos ambientales de hidrocarburos.				
OBJETIVOS ESPECÍFICOS		Adecuada capacitación y asistencia técnica en la remediación ambiental de hidrocarburos.				
RESULTADOS QUE SE ESPERA		Mejora en la calidad de vida de las poblaciones e imagen positiva de la actividad de hidrocarburos.				
DESCRIPCIÓN DEL PROYECTO		<ul style="list-style-type: none"><li>Sensibilización y capacitación a los actores involucrados (comunidad, empresas, municipios y otros), en los problemas ambientales causados por los pasivos ambientales de hidrocarburos</li><li>Ejecutar el plan de cierre de pasivos ambientales de hidrocarburos, mediante obras de estabilización química, física e hidrológica, a través del método de bloqueo de aire.</li></ul>				
Situación y Características Principales						
POBLACIÓN OBJETIVO		Los beneficiarios es la población de la ciudad de Negritos.				
PROPIEDAD DEL TERRENO		Superintendencia Nacional de Bienes Estatales (SBN)				
		PLAZOS DE EJECUCIÓN	INVERSIÓN ESTIMADA	ÁREA RESPONSABLE	FUENTE DE FINANCIAMIENTO	
		Mediano plazo	2,000,000.00	MDLB	Canon y sobre canon, regalías, rentas de aduanas y participaciones	
OBSERVACIONES		Hacer coordinaciones con Ministerio de Energía y Minas.				



<b>DENOMINACIÓN DEL PROYECTO</b>	<b>ELABORACIÓN E IMPLEMENTACIÓN DEL PLAN DE RUTAS Y ZONAS DE EVACUACIÓN EN CASO DE DESASTRES</b>				
<b>PROSPECTIVA DE IMAGEN DEL PROYECTO</b> 		<b>CROQUIS DE UBICACIÓN</b> 			
<b>SECTOR AL QUE PERTENECE</b>	Ambiente				
<b>ZONA DE INTERVENCIÓN</b>	<b>Región/Dpto.</b>	<b>Provincia</b>	<b>Distrito</b>	<b>Ciudad</b>	<b>Sector</b>
	Piura	Talara	La Brea	Negritos	
<b>PROBLEMÁTICA A SOLUCIONAR</b>	Existencia de la necesidad de crear estrategias y planes de acción que permitan a la población de la ciudad a protegerse de desastres o amenazas colectivas				
<b>OBJETIVO GENERAL</b>	Establecer, organizar, estructurar e implementar procedimientos que permitan a la población de la ciudad a protegerse de desastres o amenazas colectivas que pueden poner en peligro su integridad.				
<b>OBJETIVOS ESPECÍFICOS</b>	Brindar herramientas necesarias que permitan una evacuación segura.				
<b>RESULTADOS QUE SE ESPERA</b>	Diseñar las estrategias necesarias para que se dé una respuesta adecuada en caso de emergencia.				
<b>DESCRIPCIÓN DEL PROYECTO</b>	<ul style="list-style-type: none"> <li>Taller de sensibilización de amenazas naturales y conformación del comité de prevención y desastres.</li> <li>Elaboración de planos con rutas de evacuación.</li> <li>Taller de primeros auxilios con toda la comunidad.</li> </ul>				
<b>ZONA DE INFLUENCIA</b>					
<b>Situación y Características Principales</b>					
<b>POBLACIÓN OBJETIVO</b>	Los beneficiarios es la población de la ciudad de Negritos.				
<b>PROPIEDAD DEL TERRENO</b>	Superintendencia Nacional de Bienes Estatales (SBN)				
	<b>PLAZOS DE EJECUCIÓN</b>	<b>INVERSIÓN ESTIMADA</b>	<b>ÁREA RESPONSABLE</b>	<b>FUENTE DE FINANCIAMIENTO</b>	
	Corto plazo	250,000.00	MDLB	Recursos ordinarios	
<b>OBSERVACIONES</b>	Hacer coordinaciones con Ministerio del Ambiente				


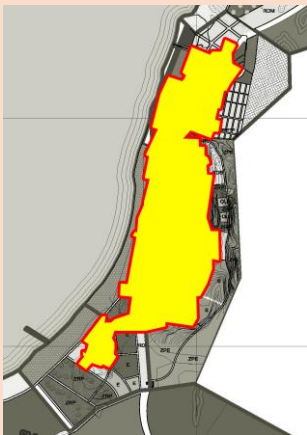
DENOMINACIÓN DEL PROYECTO		CONSTRUCCIÓN DEL PARQUE LINEAL EN LA QUEBRADA EL GOLF			
PROSPECTIVA DE IMAGEN DEL PROYECTO		CROQUIS DE UBICACIÓN			
					
SECTOR AL QUE PERTENECE	Recreación y Cultura				
ZONA DE INTERVENCIÓN	Región/Dpto.	Provincia	Distrito	Ciudad	Sector
	Piura	Talara	La Brea	Negritos	A1
PROBLEMÁTICA A SOLUCIONAR	Existen Inadecuadas condiciones para el esparcimiento y diversión				
OBJETIVO GENERAL	Ofrecer una alternativa a la diversión y el desarrollo de actividades recreativas.				
OBJETIVOS ESPECÍFICOS	Mejorar el desarrollo urbanístico de la zona.				
RESULTADOS QUE SE ESPERA	Mejorar la calidad de vida de la población.				
DESCRIPCIÓN DEL PROYECTO	<ul style="list-style-type: none"><li>• Levantamiento topográfico</li><li>• Construcción de Parque Quebrada el Golf</li><li>• Construcción de mobiliario urbano.</li><li>• Construcción de sistema de alumbrado.</li><li>• Construcción de sistema de agua.</li><li>• Construcción de sistema de riego.</li><li>• Arborización</li></ul>				
Situación y Características Principales					
POBLACIÓN OBJETIVO	Los beneficiarios es la población de la ciudad de Negritos.				
PROPIEDAD DEL TERRENO	Superintendencia Nacional de Bienes Estatales (SBN)				
	PLAZOS DE EJECUCIÓN	INVERSIÓN ESTIMADA	ÁREA RESPONSABLE	FUENTE DE FINANCIAMIENTO	
	Corto plazo	17,000,000.00	MDLB	Canon y sobre canon, regalías, rentas de aduanas y participaciones	
OBSERVACIONES	Hacer coordinaciones con Ministerio del Ambiente				

DENOMINACIÓN DEL PROYECTO		ESTABLECIMIENTO DE LA ZONA DE PROTECCIÓN ECOLÓGICA CIRCUNVALACIÓN -SECTOR B1 Y B2					
PROSPECTIVA DE IMAGEN DEL PROYECTO  			CROQUIS DE UBICACIÓN  				
SECTOR AL QUE PERTENECE		Ambiente					
ZONA DE INTERVENCIÓN	Región/Dpto.	Provincia	Distrito	Ciudad	Sector		
	Piura	Talara	La Brea	Negritos	B1 y B2		
PROBLEMÁTICA A SOLUCIONAR	Existe baja producción forestal y poca concientización a la población sobre la conservación de su medio ambiente						
OBJETIVO GENERAL	Construcción de la Zona de Protección Ecológica Circunvalación, para la conservación del medio ambiente.						
OBJETIVOS ESPECÍFICOS	Mejorar el desarrollo urbanístico de la zona.						
RESULTADOS QUE SE ESPERA	Mejorar la calidad de vida de la población.						
DESCRIPCIÓN DEL PROYECTO	<ul style="list-style-type: none"><li>• Levantamiento topográfico</li><li>• Construcción de mobiliario urbano.</li><li>• Construcción de sistema de alumbrado.</li><li>• Construcción de sistema de agua.</li><li>• Construcción de sistema de riego.</li><li>• Arborización.</li></ul>						
Situación y Características Principales							
POBLACIÓN OBJETIVO	Los beneficiarios es la población de la ciudad de Negritos.						
PROPIEDAD DEL TERRENO	Superintendencia Nacional de Bienes Estatales (SBN)						
	PLAZOS DE EJECUCIÓN	INVERSIÓN ESTIMADA	ÁREA RESPONSABLE		FUENTE DE FINANCIAMIENTO		
	Corto plazo	8,000,000.00	MDLB		Canon y sobre canon, regalías, rentas de aduanas y participaciones		
OBSERVACIONES	Hacer coordinaciones con Ministerio del Ambiente						



DENOMINACIÓN DEL PROYECTO		ESTABLECIMIENTO DE LA ZONA DE PROTECCIÓN ECOLÓGICA QUEBRADA - HUMEDAL ARTIFICIAL - ENTRE SECTOR B1 Y B2				
PROSPECTIVA DE IMAGEN DEL PROYECTO			CROQUIS DE UBICACIÓN			
						
SECTOR AL QUE PERTENECE	Ambiente					
ZONA DE INTERVENCIÓN	Región/Dpto.	Provincia	Distrito	Ciudad	Sector	
	Piura	Talara	La Brea	Negritos	B1 y B2	
PROBLEMÁTICA A SOLUCIONAR	Existe baja producción forestal y poca concientización a la población sobre la conservación de su medio ambiente					
OBJETIVO GENERAL	Construcción de la Zona de Protección Ecológica Quebrada Humedal Artificial, para la conservación del medio ambiente.					
OBJETIVOS ESPECÍFICOS	Mejorar el desarrollo urbanístico de la zona.					
RESULTADOS QUE SE ESPERA	Mejorar la calidad de vida de la población.					
DESCRIPCIÓN DEL PROYECTO	<ul style="list-style-type: none"><li>• Levantamiento topográfico</li><li>• Construcción de mobiliario urbano.</li><li>• Construcción de sistema de alumbrado.</li><li>• Construcción de sistema de agua.</li><li>• Construcción de sistema de riego.</li><li>• Arborización.</li></ul>					
Situación y Características Principales						
POBLACIÓN OBJETIVO	Los beneficiarios es la población de la ciudad de Negritos.					
PROPIEDAD DEL TERRENO	Superintendencia Nacional de Bienes Estatales (SBN)					
	PLAZOS DE EJECUCIÓN	INVERSIÓN ESTIMADA	ÁREA RESPONSABLE	FUENTE DE FINANCIAMIENTO		
	Corto plazo	3,000,000.00	MDLB	Canon y sobre canon, regalías, rentas de aduanas y participaciones		
OBSERVACIONES	Hacer coordinaciones con Ministerio del Ambiente					

DENOMINACIÓN DEL PROYECTO		CONSTRUCCIÓN DE OBRAS DE MITIGACIÓN DE RIESGO ANTE INUNDACIONES - SECTOR B3			
PROSPECTIVA DE IMAGEN DEL PROYECTO		CROQUIS DE UBICACIÓN			
					
					
SECTOR AL QUE PERTENECE	Ambiente				
ZONA DE INTERVENCIÓN	Región/Dpto.	Provincia	Distrito	Ciudad	Sector
	Piura	Talara	La Brea	Negritos	B3
PROBLEMÁTICA A SOLUCIONAR	Limitada obras de mitigación de riesgo ante inundaciones.				
OBJETIVO GENERAL	Adecuado desarrollo de obras de mitigación de riesgo ante inundaciones.				
OBJETIVOS ESPECÍFICOS	Adecuada capacitación y asistencia técnica en la mitigación de riesgo ante inundaciones.				
RESULTADOS QUE SE ESPERA	Concientización del poblador ante la ocurrencia de riesgos.				
DESCRIPCIÓN DEL PROYECTO	<ul style="list-style-type: none"><li>• Elaborar una ficha de empadronamiento, luego una campaña informativa en las zonas de riesgo ante inundaciones, acerca de los objetivos, procedimiento y resultados esperados del censo en dichas zonas, destacando los beneficios de esta iniciativa para dicha población.</li><li>• Se ofrecerán charlas para explicar las alternativas de reforzamiento de viviendas a los vecinos empadronados, los costos y la forma de afrontar el financiamiento por parte de los beneficiarios, así como el compromiso del municipio de brindar asesoría técnica a los vecinos que tomen la iniciativa.</li><li>• Se le dará mayor atención a las viviendas con mayor riesgo ante inundaciones.</li></ul>				
Situación y Características Principales					
POBLACIÓN OBJETIVO	Los beneficiarios es la población de la ciudad de Negritos.				
PROPIEDAD DEL TERRENO	Superintendencia Nacional de Bienes Estatales (SBN)				
	PLAZOS DE EJECUCIÓN	INVERSIÓN ESTIMADA	ÁREA RESPONSABLE	FUENTE DE FINANCIAMIENTO	
	Corto plazo	730,000.00	MDLB	Recursos directamente recaudados	
OBSERVACIONES	Hacer coordinaciones con Ministerio del Ambiente				





<b>DENOMINACIÓN DEL PROYECTO</b>	<b>PROYECTO DE FORTALECIMIENTO DE CAPACIDADES PARA LA GENERACIÓN DE POLÍTICAS DE INVERSIÓN PÚBLICA-PRIVADA EXTRAORDINARIA</b>				
<b>PROSPECTIVA DE IMAGEN DEL PROYECTO</b> 		<b>CROQUIS DE UBICACIÓN</b> 			
<b>SECTOR AL QUE PERTENECE</b>	Economía y Finanzas				
<b>ZONA DE INTERVENCIÓN</b>	<b>Región/Dpto.</b>	<b>Provincia</b>	<b>Distrito</b>	<b>Ciudad</b>	<b>Sector</b>
	Piura	Talara	La Brea	Negritos	
<b>PROBLEMÁTICA A SOLUCIONAR</b>	Débil capacidad para generar políticas de inversión pública-privada extraordinaria.				
<b>OBJETIVO GENERAL</b>	Mejoramiento de las capacidades para generar políticas de inversión pública-privada extraordinaria				
<b>OBJETIVOS ESPECÍFICOS</b>	Incremento de la competitividad de la ciudad.				
<b>RESULTADOS QUE SE ESPERA</b>	Mejorar los niveles socio-económicos de la población				
<b>DESCRIPCIÓN DEL PROYECTO</b>	<ul style="list-style-type: none"> <li>• Desarrollo de un programa de mejoramiento de capacidades para generar políticas de inversión pública-privada extraordinaria</li> <li>• Capacitación y asistencia técnica para generar políticas de inversión pública-privada extraordinaria</li> <li>• Talleres de sensibilización</li> <li>• Fomentar la participación ciudadana</li> <li>• Elaboración de materiales publicitarios y otras acciones.</li> </ul>				
<b>Situación y Características Principales</b>					
<b>POBLACIÓN OBJETIVO</b>	Los beneficiarios es la población de la ciudad de Negritos.				
<b>PROPIEDAD DEL TERRENO</b>	Superintendencia Nacional de Bienes Estatales (SBN)				
	<b>PLAZOS DE EJECUCIÓN</b>	<b>INVERSIÓN ESTIMADA</b>	<b>ÁREA RESPONSABLE</b>	<b>FUENTE DE FINANCIAMIENTO</b>	
	Corto plazo	450,0000.00	MDLB	Recursos ordinarios	
<b>OBSERVACIONES</b>	Solicitar transferencia de terreno a SBN				



DENOMINACIÓN DEL PROYECTO		CONSTRUCCIÓN E IMPLEMENTACIÓN DE CENTRO DE FOMENTO DE LA INVERSIÓN PÚBLICA-PRIVADA EXTRAORDINARIA				
PROSPECTIVA DE IMAGEN DEL PROYECTO		CROQUIS DE UBICACIÓN				
						
SECTOR AL QUE PERTENECE	Economía y Finanzas					
ZONA DE INTERVENCIÓN	Región/Dpto.	Provincia	Distrito	Ciudad	Sector	
	Piura	Talara	La Brea	Negritos	B2	
PROBLEMÁTICA A SOLUCIONAR	Inadecuadas condiciones para el centro de fomento de la inversión pública-privada extraordinaria.					
OBJETIVO GENERAL	Adecuadas condiciones para centro de fomento de la inversión pública-privada extraordinaria.					
OBJETIVOS ESPECÍFICOS	Amplio acceso a los servicios del centro de fomento de la inversión pública-privada extraordinaria.					
RESULTADOS QUE SE ESPERA	Mejor nivel de competitividad respecto a otras ciudades.					
DESCRIPCIÓN DEL PROYECTO	<ul style="list-style-type: none"><li>• Construcción de la infraestructura del centro de fomento de la inversión pública-privada extraordinaria: Arquitectura, Estructuras, Instalaciones sanitarias, Instalaciones eléctricas.</li><li>• Adquisición de equipos y mobiliario para los servicios del núcleo administrativo del centro de fomento de la inversión pública-privada extraordinaria.</li><li>• Capacitación, asistencia técnica y acompañamiento a la población.</li></ul>					
Situación y Características Principales						
POBLACIÓN OBJETIVO	Los beneficiarios es la población de la ciudad de Negritos.					
PROPIEDAD DEL TERRENO	Superintendencia Nacional de Bienes Estatales (SBN)					
	PLAZOS DE EJECUCIÓN	INVERSIÓN ESTIMADA	ÁREA RESPONSABLE	FUENTE DE FINANCIAMIENTO		
	Corto plazo	980,000.00	MDLB	Canon y sobre canon, regalías, rentas de aduanas y participaciones		
OBSERVACIONES	Solicitar transferencia de terreno a SBN					

DENOMINACIÓN DEL PROYECTO		PROGRAMA DE DESARROLLO DE CAPACIDADES PARA EL CENTRO DE SOPORTE PARA EL SECTOR HIDROCARBUROS DEL TERRITORIO DEL DISTRITO DE LA BREA Y SUS ACTIVIDADES DE SERVICIO CONEXAS				
PROSPECTIVA DE IMAGEN DEL PROYECTO			CROQUIS DE UBICACIÓN			
						
SECTOR AL QUE PERTENECE		Hidrocarburos				
ZONA DE INTERVENCIÓN		Región/Dpto.	Provincia	Distrito	Ciudad	Sector
		Piura	Talara	La Brea	Negritos	
PROBLEMÁTICA A SOLUCIONAR		Débil capacidad para desarrollar capacidades para el centro de soporte para el sector hidrocarburos y sus actividades conexas.				
OBJETIVO GENERAL		Mejoramiento de las capacidades para el centro de soporte para el sector hidrocarburos y sus actividades conexas.				
OBJETIVOS ESPECÍFICOS		Incremento de la competitividad de la ciudad.				
RESULTADOS QUE SE ESPERA		Mejorar los niveles socio-económicos de la población				
DESCRIPCIÓN DEL PROYECTO		<ul style="list-style-type: none"><li>• Desarrollo de un programa de mejoramiento de capacidades para el centro de soporte para el sector hidrocarburos y sus actividades conexas.</li><li>• Capacitación y asistencia técnica para el centro de soporte para el sector hidrocarburos y sus actividades conexas.</li><li>• Talleres de sensibilización</li><li>• Fomentar la participación ciudadana</li><li>• Elaboración de materiales publicitarios y otras acciones.</li></ul>				
Situación y Características Principales						
POBLACIÓN OBJETIVO		Los beneficiarios es la población de la ciudad de Negritos.				
PROPIEDAD DEL TERRENO		Superintendencia Nacional de Bienes Estatales (SBN)				
		PLAZOS DE EJECUCIÓN	INVERSIÓN ESTIMADA	ÁREA RESPONSABLE	FUENTE DE FINANCIAMIENTO	
		Corto plazo	500,0000.00	MDLB	Recursos ordinarios	
OBSERVACIONES		Solicitar transferencia de terreno a SBN				

<b>DENOMINACIÓN DEL PROYECTO</b>	<b>ESTUDIO PARA LA DETERMINACIÓN DE LA TIPOLOGÍA DEL CENTRO DE SOPORTE LOGÍSTICO</b>				
<b>PROSPECTIVA DE IMAGEN DEL PROYECTO</b>		<b>CROQUIS DE UBICACIÓN</b>			
					
<b>SECTOR AL QUE PERTENECE</b>	Hidrocarburos				
<b>ZONA DE INTERVENCIÓN</b>	<b>Región/Dpto.</b>	<b>Provincia</b>	<b>Distrito</b>	<b>Ciudad</b>	<b>Sector</b>
	Piura	Talara	La Brea	Negritos	
<b>PROBLEMÁTICA A SOLUCIONAR</b>	Necesidad de población de contar con un centro de soporte logístico para el sector hidrocarburos y sus actividades conexas.				
<b>OBJETIVO GENERAL</b>	Elaborar un estudio para la determinación de la tipología del centro de soporte logístico para el sector hidrocarburos y sus actividades conexas.				
<b>OBJETIVOS ESPECÍFICOS</b>	Adecuadas condiciones para centro de soporte logístico para el sector hidrocarburos y sus actividades conexas.				
<b>RESULTADOS QUE SE ESPERA</b>	Mejor nivel de competitividad respecto a otras ciudades.				
<b>DESCRIPCIÓN DEL PROYECTO</b>	<ul style="list-style-type: none"> <li>• Recursos Humanos – Equipo Técnico</li> <li>• Expediente técnico</li> <li>• Determinación de necesidades de la población.</li> <li>• Estudio geológico</li> <li>• Estudio de Impacto Ambiental.</li> </ul>				
<b>Situación y Características Principales</b>					
<b>POBLACIÓN OBJETIVO</b>	Los beneficiarios es la población de la ciudad de Negritos.				
<b>PROPIEDAD DEL TERRENO</b>	Superintendencia Nacional de Bienes Estatales (SBN)				
	<b>PLAZOS DE EJECUCIÓN</b>	<b>INVERSIÓN ESTIMADA</b>	<b>ÁREA RESPONSABLE</b>	<b>FUENTE DE FINANCIAMIENTO</b>	
	Corto plazo	800,000.00	MDLB	Recursos directamente recaudados	
<b>OBSERVACIONES</b>	Solicitar transferencia de terreno a SBN				

DENOMINACIÓN DEL PROYECTO		CONSTRUCCIÓN E IMPLEMENTACIÓN DEL CENTRO DEL SOPORTE LOGÍSTICO EN EL DISTRITO DE LA BREA PARA EL SECTOR HIDROCARBUROS Y SUS ACTIVIDADES DE SERVICIO CONEXAS				
PROSPECTIVA DE IMAGEN DEL PROYECTO		CROQUIS DE UBICACIÓN				
						
SECTOR AL QUE PERTENECE	Hidrocarburos					
ZONA DE INTERVENCIÓN	Región/Dpto.	Provincia	Distrito	Ciudad	Sector	
	Piura	Talara	La Brea	Negritos	B2	
PROBLEMÁTICA A SOLUCIONAR	Inadecuadas condiciones para el centro de soporte logístico para el sector hidrocarburos y sus actividades conexas.					
OBJETIVO GENERAL	Adecuadas condiciones para centro de soporte logístico para el sector hidrocarburos y sus actividades conexas.					
OBJETIVOS ESPECÍFICOS	Amplio acceso a los servicios del centro de soporte logístico para el sector hidrocarburos y sus actividades conexas.					
RESULTADOS QUE SE ESPERA	Mejor nivel de competitividad respecto a otras ciudades.					
DESCRIPCIÓN DEL PROYECTO	<ul style="list-style-type: none"><li>• Construcción de la infraestructura del centro de soporte logístico para el sector hidrocarburos y sus actividades conexas.: Arquitectura, Estructuras, Instalaciones sanitarias, Instalaciones eléctricas.</li><li>• Adquisición de equipos y mobiliario para los servicios del núcleo administrativo del soporte logístico para el sector hidrocarburos y sus actividades conexas.</li><li>• Capacitación, asistencia técnica y acompañamiento a la población.</li></ul>					
Situación y Características Principales						
POBLACIÓN OBJETIVO	Los beneficiarios es la población de la ciudad de Negritos.					
PROPIEDAD DEL TERRENO	Superintendencia Nacional de Bienes Estatales (SBN)					
	PLAZOS DE EJECUCIÓN	INVERSIÓN ESTIMADA	ÁREA RESPONSABLE	FUENTE DE FINANCIAMIENTO		
	Mediano plazo	1,000,000.00	MDLB	Canon y sobre canon, regalías, rentas de aduanas y participaciones		
OBSERVACIONES	Solicitar transferencia de terreno a SBN					